



feux de forêt



mouvements
de terrains liés
à la sécheresse



sismicité



inondation lente



tempêtes
fréquentes



transport de
marchandises
dangereuses



sanitaire

Version Opérationnelle

Elaboration : **Novembre 2018** - Actualisation : **Février 2024**

L'ELABORATION DES PCS EST COFINANCEE PAR :

SOMMAIRE

Préambule	P. 04
------------------------	--------------

Présentation générale de la commune	P. 06
--	--------------

CHAPITRE I : Identification des risques recensés sur la commune

✓ A - Phénomènes climatiques	P. 07
✓ B - Sanitaires	P. 09
✓ C - Plan ORSEC Stockage et distribution de comprimés d'iode	P. 16
○ Information de la population	P. 17
○ Distribution des comprimés d'iode	P. 18
✓ D - Sismique	P. 19
✓ E - Mouvement de terrain	P. 22
○ Cartographie des zones argileuses	P. 26
○ Cartographie des cavités souterraines	P. 26
✓ F - Transport de Matières Dangereuses	P. 27
○ Cartographie des axes ferroviaires	P. 30
○ Cartographie des principaux axes de circulation	P. 33
✓ G - Feux de forêt	P. 34
○ Cartographie du risque feux de forêt	P. 37
○ Cartographie des pistes D.F.C.I	P. 38
✓ H - Inondation	P. 39
○ Cartographie du risque inondation.....	P. 42

✓ Plan d'Intervention gestion de l'eau potable	P. 43
✓ Plan d'Intervention gestion de l'assainissement	P. 46
✓ Enedis	P. 47
○ Cartographie du réseau et des postes électriques	P. 49

SOMMAIRE

(suite)

CHAPITRE II : L'organisation de la commune en cas de crise

✓ A - L'alerte des responsables communaux	P. 50
✓ B - L'alerte de la population	P. 51
✓ Cartographie du découpage communal	P. 52
✓ Résidences secondaires	P. 53
✓ C - Le Poste de Commandement Communal	P. 54
✓ D - Les fiches réflexes des responsables de cellules	P. 55
✓ Monsieur le Maire « Directeur des Opérations de Secours »	P. 56
✓ Direction opérationnelle	P. 57
✓ Cellule administrative	P. 58
✓ Cellule communication	P. 59
✓ Cellule logistique	P. 60
✓ Cellule accompagnement de la population	P. 61
✓ Personnes nécessitant une attention particulière.....	P. 62
✓ Cellule logistique alimentaire	P. 67
✓ Cellule Scolaire	P. 68
✓ E - Moyens recensés	P. 70
✓ Véhicules et engins municipaux	P. 71
✓ Petit matériel municipal	P. 72
✓ Lieux d'accueil	P. 74
✓ Transports sanitaires et collectifs	P. 74
✓ Moyens et partenaires extérieurs	P. 75
✓ F - Exemples de messages d'alerte	P. 79
✓ G - Exemple d'arrêté de réquisition	P. 81

SOMMAIRE

(suite et fin)

CHAPITRE III : Annuaire de crise

✓ Conseil municipal	P. 82
✓ Personnel administratif	P. 83
✓ Personnel technique	P. 84
✓ Personnel de service	P. 85
✓ Personnel médical	P. 86
✓ Etablissements recevant du public	P. 87
✓ Ressources économiques locales	P. 88
✓ Administrations diverses	P. 90
✓ La presse	P. 92

CHAPITRE IV : Textes et documents réglementaires

✓ Cadre juridique	P. 93
✓ Délibération du conseil municipal	P. 95
✓ Arrêté municipal	P. 97

GLOSSAIRE	P. 99
------------------------	--------------

MISE A JOUR DU PLAN	P. 101
----------------------------------	---------------

ANNEXES	
----------------------	--

PRÉAMBULE

L'organisation des secours

La réaction communale doit être complémentaire de la mise en œuvre des secours et non concurrente.

Cette organisation repose principalement sur 3 grands services :

- Les services d'incendie et de secours,
- Les services d'aide médicale urgente,
- Les services de Police (Sécurité Publique et Gendarmerie).

Ces services sont interconnectés et coordonnés au quotidien. Ils sont les premiers alertés soit par les instruments de prévision (vigilance météo par exemple), des procédures de remontée d'information (plan d'opération interne d'une usine soumise à la directive « Seveso »), soit par la réception des appels d'urgence (**15, 17, 18, 112**).

De fait, ils seront les premiers à intervenir, l'échelon municipal étant toujours prévenu et mobilisé ensuite.

Les secours seront donc généralement commandés avant d'être dirigés.

- **Le Commandement des Opérations de Secours (C.O.S.).**

En application des dispositions générales du plan Orsec :

En général, le Commandement des Opérations de Secours est confié par la loi et les textes réglementaires afférents, au **Directeur Départemental de Services d'Incendie et de Secours (D.D.S.I.S.)** ou à l'officier qu'il aura désigné. Celui-ci, porte le titre de **Commandant des Opérations de Secours (C.O.S.)**. Il agit sous l'Autorité du Préfet ou des Maires concernés.

- **La Direction des Opérations de Secours (D.O.S.).**

Les secours sont dirigés par l'autorité disposant des pouvoirs de police, le Préfet lorsqu'il déclenche un plan départemental ou le Maire lorsque aucun plan départemental n'est déclenché et que l'évènement ne concerne que le territoire communal. Il porte le titre de **Directeur des Opérations de Secours (D.O.S.)**.

PRÉAMBULE

(suite et fin)

Si la situation le justifie, le Préfet peut prendre la direction des opérations de secours, même si aucun plan départemental n'est déclenché et que l'évènement ne concerne qu'une commune.

Les structures de gestion de crise :

Il n'est pas possible de gérer les opérations efficacement sans poste de commandement.

Les services de secours disposent de centres opérationnels activés 24h/24 pour la plupart :

- Centre Opérationnel Départemental d'Incendie et de Secours (**C.O.D.I.S.**),
- Centre de Réception et de Régulation des Appels (**C.R.R.A. 15 du S.A.M.U.**),
- Centre Opérationnel de la Gendarmerie (**C.O.G.**).

Le préfet, le préfet de zone de défense et de sécurité ainsi que le Gouvernement, disposent de structures en veille ou activables rapidement :

- Centre Opérationnel Départemental (**C.O.D.**) pour le préfet,
- Centre Opérationnel Zonal (**C.O.Z.**) pour le Préfet de zone de défense et de sécurité,
- Centre Opérationnel de Gestion Interministérielle des Crises (**C.O.G.I.C.**) au niveau du gouvernement (sous la responsabilité du Ministre de l'Intérieur).

Pour le Maire disposant d'un Plan Communal de Sauvegarde, il s'agit du Poste de Commandement Communal (**P.C.C.**).

Ces structures fixes sont complétées sur le terrain par le Poste de Commandement Opérationnel (**P.C.O.**) regroupant l'ensemble des services de secours. Il est placé sous l'autorité d'un membre du corps préfectoral.

Des Postes de Commandement (**P.C. du S.D.I.S.**) sont positionnés par le **C.O.S.** afin d'organiser l'opération de secours.

L'alerte :

En cas d'évènement majeur, la population est avertie au moyen du signal national d'alerte.

Ce signal comporte un cycle d'une durée minimum de cinq minutes, composé d'émissions sonores d'une minute quarante et une séparée par un intervalle de cinq secondes.

La fin de l'alerte est annoncée par un signal continu de trente secondes.

Si la commune ne dispose pas de sirène, elle doit se charger de l'alerte de la population.



**Préfecture des Landes Serveur d'informations Crue - Feux
de forêt - Météo**

05.40.25.40.20

PRESENTATION GENERALE DE LA COMMUNE

Saint-Martin-d'Oney (1383 habitants), se situe dans le département des Landes en région Nouvelle-Aquitaine.

Saint-Martin-d'Oney est entouré par les communes Campagne, Campet-et-Lamolère, Geloux, Meilhan, Ouse-Suzan, Saint-Peron, Saint-Yaguen, Uchacq-et-Parentis, Ygos-Saint-Saturnin et Cère.

Saint-Martin-d'Oney, fait partie des 18 communes qui constituent la Communauté de Communes **Mont de Marsan Agglomération**, avec un bassin de population d'environ **53 875 Hab.**

Sept risques technologiques et naturels sont recensés sur le territoire de la commune par le Service Interministériel de Défense et de Protection Civiles. Il s'agit :

- Du **risque « Phénomènes climatiques »**,
- Du **risque « Sanitaire »**,
- Du **risque « Sismique »**,
- Du **risque « Mouvement de Terrain »**,
- Du **risque « Inondation »**,
- Du **risque « Transport de Matières Dangereuses »** lié au transport routier et ferré
- Du **risque « Feux de Forêt »**

La commune de **Saint-Martin-d'Oney** dépend en premier appel du Centre de Secours **d'Ygos-Saint-Saturnin**.

CHAPITRE I : Identification des risques recensés sur la commune

A - PHÉNOMÈNES CLIMATIQUES



1 - Définition :

Il arrive que des phénomènes météorologiques généralement « ordinaires » deviennent extrêmes et donc dangereux et lourds de conséquences.

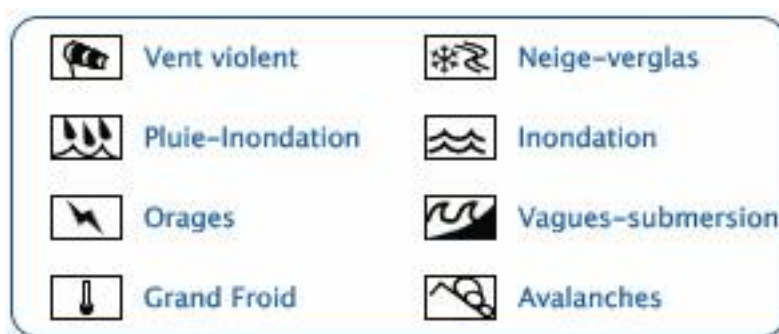
Les risques climatiques se décrivent alors comme des phénomènes météorologiques dont l'intensité et/ou la durée sont exceptionnelles pour la région.

2 - Caractéristiques.

Des phénomènes météorologiques dangereux peuvent se manifester dans le département landais. Lorsqu'ils se produisent, ils peuvent entraîner des dommages importants non seulement sur les personnes et les biens (fortes pluies, vent violent) mais aussi perturber la circulation automobile (neige, verglas).

Les 327 communes du département sont concernées par cet aléa.

Les phénomènes couverts par la vigilance météorologique :

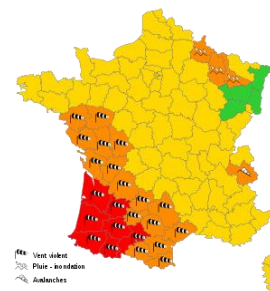


PHÉNOMÈNES CLIMATIQUES (suite et fin)

3 - Caractéristiques des principaux risques.

▣ Tempête

Conséquences directes de l'inégalité des pressions, les vents sont d'autant plus violents que la chute de pression est importante et rapide entre l'anticyclone et la dépression. **Les vents moyens supérieurs à 89 km/h sont considérés comme des tempêtes.**



▣ Orage et phénomènes associés

Alerte météo annonçant la tempête Klaus, janvier 2009

Un orage est une perturbation atmosphérique d'origine convective associée à un type de nuage particulier : le cumulonimbus. Ce dernier est à forte extension verticale, il engendre des pluies fortes à diluviennes, des décharges électriques de foudre accompagnées de tonnerre. Dans des cas extrêmes, l'orage peut produire des chutes de grêle, des vents très violents et, rarement, des tornades.

▣ Grand froid / Canicule

C'est un épisode de temps froid, ou chaud, caractérisé par sa persistance, son intensité et son étendue géographique. L'épisode dure au moins deux jours. Les températures atteignent des valeurs inhabituelles par rapport aux normales saisonnières. Le grand froid, comme la canicule, constitue un danger pour la santé de tous.

4 - Les mesures de prévention.

Météo France adresse deux fois par jour par internet à la Préfecture, à la Direction Départementale des Territoires et de la Mer ainsi qu'à la Direction Départementale des Services d'Incendie et de Secours, des cartes de vigilance en couleur.

Le site internet de Météo-France (carte de vigilance et consignes de sécurité), est accessible sur : www.meteo.fr

NIVEAU 1 : Pas de vigilance particulière.

NIVEAU 2 : Phénomène habituel dans la région, mais occasionnellement dangereux.

NIVEAU 3 : Vigilance accrue nécessaire, car phénomènes dangereux d'intensité inhabituelle prévus.

NIVEAU 4 : Vigilance absolue obligatoire, car phénomènes dangereux d'intensité exceptionnelle prévus.

Dès que le **NIVEAU 3** est atteint, une chaîne d'alerte opérationnelle se met en place, la préfecture informe par fax les différents services de l'Etat, les mairies et les médias.

Dès que la carte de vigilance annonce le **NIVEAU 4**, la préfecture des LANDES informe les mairies qui doivent prendre les mesures nécessaires de protection et informer leurs administrés.

Au stade de cette étape le maire met en place le Poste de Commandement Communal (P.C.C.) tel que défini sur l'organigramme (page 54).

L'alerte est donnée à la population par les référents de zone (page 51).

B - RISQUES SANITAIRES



1 - Définition :

On appelle risque sanitaire un risque immédiat ou à long terme représentant une menace directe pour la santé des populations nécessitant une réponse adaptée du système de santé. Parmi ces risques, on recense notamment les risques infectieux pouvant entraîner une contamination de la population (Ébola, pandémie grippale...).

2 - Caractéristiques :

On recense quatre risques sanitaires majeurs sur notre territoire :

- **Ebola** : Le virus Ébola est l'une des maladies virales les plus graves connues chez l'humain. Il existe 5 espèces de virus Ébola. Le virus a été identifié pour la première fois en 1976 dans la province ouest-équatoriale du Soudan et dans une région voisine du nord du Zaïre (aujourd'hui République Démocratique du Congo).
Les flambées de fièvre hémorragique provoquées par le virus Ébola surviennent principalement en Afrique avec un taux de mortalité variable (entre 25 et 90%) selon le type de virus et les conditions de prise en charge. La précocité et la qualité de cette prise en charge jouent un rôle important pour réduire la mortalité associée à la maladie.
- **Aedes Albopictus (moustique tigre)** : Le moustique tigre est capable de transmettre à l'homme différents virus dont ceux de la dengue, du chikungunya et du Zika. Bien que ces maladies sévissent principalement en zones tropicales, la survenue de cas autochtones (contractés sans voyage) en France métropolitaine représente un risque bien réel.



RISQUES SANITAIRES (suite)

- **Pandémie grippale** : Une pandémie grippale est une épidémie caractérisée par la diffusion rapide et géographiquement très étendue (plusieurs continents ou monde entier) d'un nouveau sous-type de virus résultant d'une transformation génétique conséquente. Le virus possédant des caractéristiques immunologiques nouvelles par rapport aux virus habituellement circulants, l'immunité de la population est faible voire nulle ce qui a pour conséquence de permettre à la maladie de se propager rapidement.

- **Epizootie** : Le mot épizootie décrit une maladie qui frappe simultanément un grand nombre d'animaux de même espèce ou d'espèces différentes. Des maladies peuvent apparaître et se diffuser sur notre territoire en raison de mouvements commerciaux d'animaux ou de produits, ou au fil des flux migratoires d'oiseaux sauvages. L'épizootie a des conséquences majeures pour les filières concernées et peut même affecter l'économie générale de notre pays.



3 - Les grandes lignes de la gestion d'une crise sanitaire :

Le Maire joue un rôle majeur en assurant la mise en œuvre des orientations décidées par les pouvoirs publics. Il est en liaison permanente avec le représentant de l'Etat.

Les principes fondamentaux qui président son action sont les suivants :

- Limitation des risques de contagion.
- Le maintien des services communaux.
- La protection des acteurs communaux.

RISQUES SANITAIRES (suite)

En cas d'épizootie (grippe aviaire, fièvre aphteuse, vache folle...) :

Les moyens d'actions de lutte contre les épizooties, en raison de la vitesse de réaction nécessaire, sont partagés entre la préfecture des Landes et les maires, ces derniers ayant un rôle d'information et d'édiction de mesures provisoires.

En cas d'épizootie, les services de l'Etat doivent, ainsi qu'il a été vu et selon les dispositions applicables du Code rural, intervenir pour enrayer et mettre fin à sa propagation. En cas d'inaction de leur part ou d'inefficacité des mesures prises pour lutter contre une épidémie frappant les animaux, la responsabilité de l'Etat pourra être recherchée, de même que celle de la commune si le maire n'a pas pris les mesures provisoires qui s'imposaient.

Message type en cas de survenance :

Devant la recrudescence de cas d'influenza aviaire, en tant que détenteurs de volailles ou autres oiseaux captifs destinés uniquement à une utilisation non commerciale, vous devez mettre en place les mesures suivantes :

- **Confiner vos volailles/bétails ou mettre en place des filets de protection sur vos basse-cour.**
- **Exercer une surveillance quotidienne de vos animaux.**
- **Protéger votre stock d'aliments des oiseaux sauvages, ainsi que l'accès à l'approvisionnement en aliments et en eau de boisson de vos volailles.**
- **Aucune volaille (palmipèdes et gallinacés) de votre basse-cour ne doit entrer en contact direct ou avoir accès à des oiseaux sauvages et des volailles d'un autre élevage et vous devez limiter l'accès de votre basse-cour aux personnes indispensables à son entretien.**
- **Ne vous rendez pas dans un autre élevage de volailles sans précautions particulières.**
- **Il faut protéger et entreposer la litière neuve à l'abri de l'humidité et de toute contamination sans contact possible avec des cadavres. Si les fientes et fumiers sont compostés à proximité de la basse-cour, ils ne doivent pas être transportés en dehors de l'exploitation avant une période de stockage de 2 mois. Au-delà de cette période, l'épandage est possible.**
- **Il faut réaliser un nettoyage régulier des bâtiments et du matériel utilisé pour votre basse-cour et ne jamais utiliser d'eaux de surface : eaux de mare, de ruisseau, de pluie collectée ... pour le nettoyage de votre élevage.**
- **Si une mortalité anormale est constatée : conserver les cadavres dans un réfrigérateur en les isolant et en les protégeant et contactez votre vétérinaire ou la DDCSPP des Landes.**

RISQUES SANITAIRES (suite)

En cas de pandémie grippale ou de survenance d'Ébola :

Les tâches indispensables à assurer sont les suivantes :

- Police Administrative : Fermeture d'ERP, restrictions ou interruptions de transports publics.
- Maintien du lien social et sanitaire avec la population : recensement des besoins et des personnes, coordination du bénévolat, incitation à la solidarité de voisinage.
- Maintien des missions essentielles à la vie collective : État-civil, ramassage des ordures ménagères, eau potable, eaux usées, alimentation, chauffage collectif, services funéraires.
- Contribution à l'organisation d'une éventuelle vaccination pandémique
- Communication et information à la population.

La mise en place du poste de commandement communal (**page 54**) est souhaitable afin de pouvoir gérer les différents volets de gestion de cette crise.

Volet Établissement recevant du public :

- Application stricte des arrêtés et décrets.
- Contact avec tous les ERP sensibles et de première nécessité, état des lieux de leurs ouverture/fermeture et rappel des gestes barrières à mettre en œuvre.
- Contact avec les forces de l'ordre pour application des mesures de confinement.
- Visio conférence avec les propriétaires de bars et de restaurants pour préparer la mise en place d'un confinement.

Volet Économie :

- Échanges, transmissions d'informations et contrôle de l'ouverture/fermeture des commerces.
- Recensement, mise à jour et communication sur les solutions alternatives de vente hors domaine public des commerçants et producteurs locaux en application des directives préfectorales.
- Demande de dérogation adressée à la Préfecture pour la mise en place d'un point d'approvisionnement type « drive » en ville afin de palier la suspension du marché pour les producteurs locaux de première nécessité présents régulièrement.

Volet Populations :

- Recensement et accompagnement des personnes vulnérables (**page 62**).
- Organisation de l'accueil des enfants des personnels soignant et de sécurité avec le soutien du personnel de la Communauté de Commune.
- Organisation du retour progressif des élèves avec les directeurs des écoles à l'issue de la période de confinement.
- Maintien d'un accueil de proximité pour les services essentiels avec accès règlementé et stricte application des consignes.
- Recensement, mise à jour et communication sur les ouvertures des professionnels du médical et du paramédical.
- Recherche active et gestion des stocks de gel hydro alcoolique, gants et masques, livraison de matériel préventif dans la limite des possibilités.

RISQUES SANITAIRES (suite)

En cas de maladie vectorielle (zika, chikungunya, dengue, fièvre jaune...) :

Alors que la moitié des départements sont désormais sous la menace du moustique tigre (*Aedes Albopictus*) et des maladies dont il est le vecteur, un décret du 29 mars 2019 renforce le dispositif de prévention des maladies vectorielles. Ce décret officialise et conforte le rôle des maires dans la lutte anti-vectorielle, en introduisant dans le code de la santé publique une section sur les "mesures d'hygiène et de salubrité permettant de lutter contre les insectes vecteurs", entièrement consacrée aux différentes missions des maires en la matière.

Le décret du 29 mars précise ainsi que "le maire, dans le cadre de ses compétences en matière d'hygiène et de salubrité, agit aux fins de prévenir l'implantation et le développement d'insectes vecteurs sur le territoire de sa commune". À ce titre, le texte lui confère plus précisément trois missions :

- celle d'informer la population sur les mesures préventives nécessaires et d'organiser des actions de sensibilisation du public, le cas échéant en lien avec le préfet.
- dans le cadre de ses compétences sur l'assainissement des mares communales (article L.2213-30 du CGCT), celle de mettre en place, dans les zones urbanisées, un programme de repérage, de traitement et de contrôle des sites publics susceptibles de faciliter le développement des insectes vecteurs.
- celle d'intégrer, au sein du plan communal de sauvegarde, un volet relatif à la lutte anti-vectorielle en cas d'épidémies de maladie vectorielle, en déclinant le dispositif Orsec départemental.

Le moustique tigre est capable de transmettre à l'homme différents virus dont ceux de la dengue, du chikungunya et du Zika. Bien que ces maladies sévissent principalement en zones tropicales, la survenue de cas autochtones (contractés sans voyage) en France métropolitaine représente un risque bien réel. Ainsi, en 2010, deux cas autochtones de dengue et deux cas autochtones de chikungunya ont été détectés respectivement à Nice et à Fréjus. En 2013, un cas autochtone de dengue a également été identifié dans les Bouches-du-Rhône.

Les bons gestes pour éviter la prolifération :

Aedes Albopictus est adapté à l'environnement humain et se développe préférentiellement dans des environnements péri-urbains, ainsi que dans des zones urbaines très denses.

- Videz régulièrement (au moins une fois par semaine) vos coupelles, sous les pots de fleurs et vases extérieurs ou supprimez-les.
- Videz régulièrement (ou mettez à l'abri de la pluie) puis retournez vos seaux, matériel de jardin et récipients divers.
- Recouvrez à l'aide d'un filet moustiquaire ou de tissu vos bidons de récupération d'eau en vous assurant que les moustiques ne pourront pas accéder à l'eau.

RISQUES SANITAIRES (suite)

J'ÉLIMINE LES EAUX STAGNANTES

JE CHANGE L'EAU 2 FOIS PAR SEMAINE

JE COUVRE LES FÛTS ET CITERNES D'EAU

JE NETTOIE LES GOUTIÈRES

JE ME PROTÈGE

COUPEZ L'EAU AUX MOUSTIQUES !

Dengue, chikungunya, zika
PROTÉGEONS-NOUS !

Chaque femelle moustique tigre pond environ 200 œufs. Au contact de l'eau, ils donnent des larves. C'est là qu'il faut agir.

PARTOUT, SUPPRIMEZ LES EAUX STAGNANTES !

Realisation : Département communication ARS NA

RISQUES SANITAIRES (suite et fin)

Manifestation du risque sur la commune de Saint-Martin-d'Oney.

Le Plan de Continuité des Activités doit prévoir des mesures visant à :

- Protéger le personnel et favoriser l'organisation du travail,
- Maintenir la capacité des services communaux à faire face aux besoins quotidiens de la population,
- Limiter les risques de contagion,
- Protéger les acteurs communaux de la crise.
- Communication des consignes de l'État, des recommandations sanitaires, des informations municipales et communautaires via l'ensemble de nos canaux de communication (communiqués de presse, site internet, page Facebook, affichage municipal, porte à porte par les référents de zone **(page 51)**).

L'alerte est donnée à la population par les référents de zone (page 51).

CONSIGNES SPÉCIFIQUES.

Les gestes barrières pour limiter la transmission du virus.

Des gestes barrières simples pour se protéger et protéger les autres afin de limiter la propagation du virus.

- Se laver régulièrement les mains ou utiliser une solution hydro alcoolique
- Tousser ou éternuer dans son coude ou dans un mouchoir
- Se moucher dans un mouchoir à usage unique puis le jeter
- Éviter de se toucher le visage
- Respecter une distance d'au moins un mètre avec les autres
- Saluer sans serrer la main et arrêter les embrassades
- En complément de ces gestes, porter un masque quand la distance d'un mètre ne peut être respectée

Activation du Poste de Commandement Communal (page 54).

C - Plan ORSEC - Stockage et distribution de comprimés d'iode

Afin de prévenir les risques pour la santé qu'engendrerait un accident dans une centrale nucléaire, les pouvoirs publics ont décidé de constituer des stocks de comprimés d'iode pour chaque département.

Les rejets radioactifs liés à un accident sur une centrale contiennent majoritairement de l'iode radioactif qui se fixe principalement sur la thyroïde. Seule l'absorption d'un comprimé d'iode stable permet d'éviter la fixation de l'iode radioactif sur la thyroïde et ainsi de limiter considérablement les risques de cancer.

Dans le cadre de la préparation aux situations d'urgence, des actions pourraient être prescrites aux personnes susceptibles d'être exposées au risque radiologique. Il peut s'agir d'une mise à l'abri, d'une évacuation ou d'une restriction de la consommation d'eau ou d'aliments.

Ces actions sont de nature à limiter les conséquences d'une émission accidentelle de substances radioactives. La prise de comprimés d'iodure de potassium stable constitue une action complémentaire de protection des populations dans les zones susceptibles d'être contaminées.

Dans un souci de proximité et de centralisation, des pharmacies agréées ont été retenues pour la détention des stocks de comprimés d'iode pour l'ensemble des communes du secteur. Pour **Saint-Martin-d'Oney**, les pharmacies du secteur sont :

Commune	Adresse	Nom
SAINT-MARTIN-D'ONEY	Route Nationale	Pharmacie LULL
MONT-DE-MARSAN	571, boulevard d'Alingsas	Pharmacie LE BIHAN
	1, avenue Sadi Carnot	Pharmacie SAINT-ROCH
	30, rue Léon Gambetta	Pharmacie DES 4 CANTONS
	21, rue Dominique de Gourgue	Pharmacie AGARD
	762, avenue Maréchal Foch	Pharmacie TERRAL
	1 544, avenue de Villeneuve	Pharmacie SAINT-MEDARD

Plan ORSEC - Stockage et distribution de comprimés d'iode (suite) INFORMATION DE LA POPULATION

Responsabilités du Maire




En phase d'alerte - niveau 1 : acheminement et positionnement des comprimés

- Le plan est déclenché par le Préfet. En cas de déclenchement, l'alerte est répercutée sur chaque maire via l'automate préfectoral.

En phase d'alerte - niveau 2 : déclenchement de la distribution des comprimés

- Le Maire s'assure que les opérations de distribution à la population par les pharmacies s'effectuent dans de bonnes conditions de sécurité et prend, sinon, les mesures nécessaires.
- Le Maire organise la distribution des comprimés d'iode aux personnes isolées en lien avec les services intervenant à domicile.

Posologie pour la prise des comprimés dosés à 65 mg



Les personnes ayant une allergie à l'iode et les personnes traitées pour leur glande thyroïde doivent prendre conseil auprès de leur médecin.

Plan ORSEC - Stockage et distribution de comprimés d'iode
(suite et fin)
DISTRIBUTION DES COMPRIMÉS

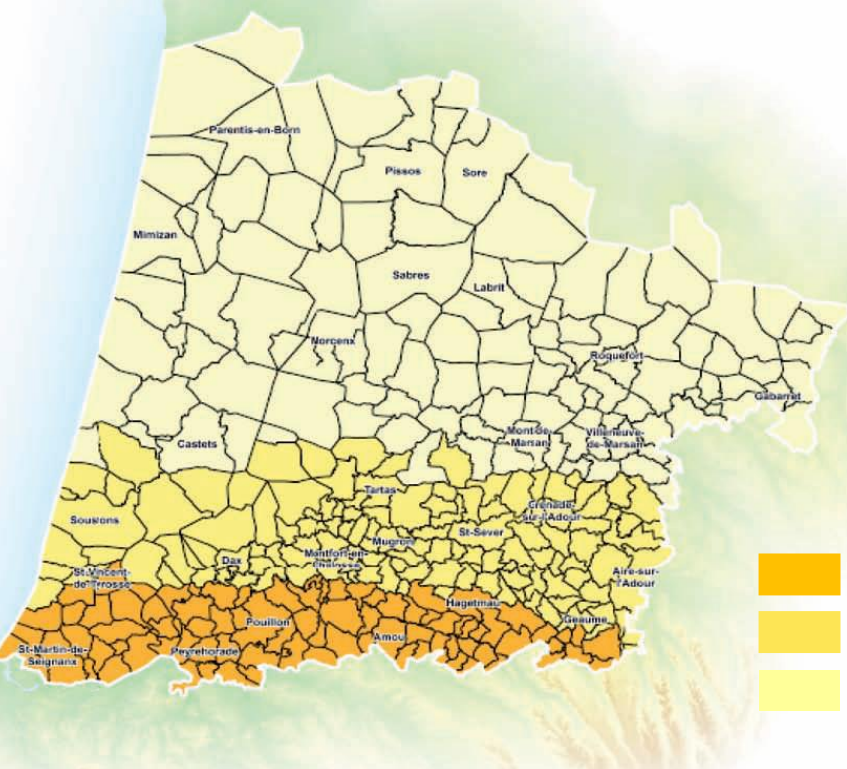
CARTOGRAPHIE DES PHARMACIES DU SECTEUR DE MONT-DE-MARSAN NORD

« En charge de la distribution de l'IODE dans le cadre du plan ORSEC »



Carte grand format disponible en annexe




D - SISMIQUE

N
1

1 - Définition :

Le risque sismique est présent **partout à la surface du globe**, son intensité variant d'une région à une autre.

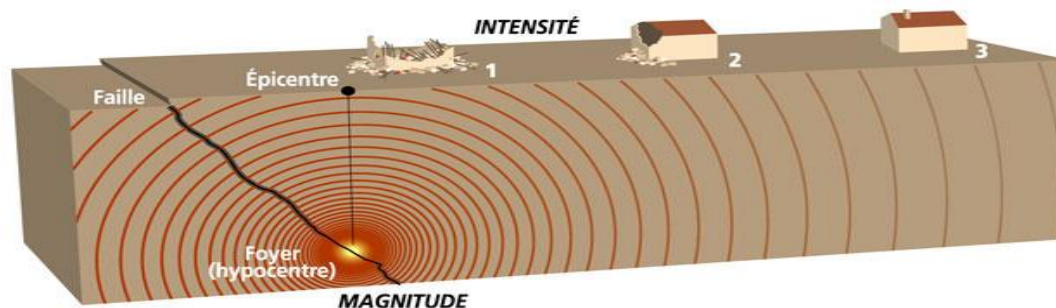
Le département n'échappe pas à la règle, puisque l'activité peut être très faible ou faible dans certaines communes, et modérée en se rapprochant des Pyrénées.

-  Aléa modéré de risque sismique
-  Aléa faible de risque sismique
-  Aléa très faible de risque sismique

Un séisme (ou tremblement de terre) correspond à une fracturation (processus tectonique aboutissant à la formation de fractures des roches en profondeur), le long d'une faille généralement préexistante. Cette rupture s'accompagne d'une libération soudaine d'une grande quantité d'énergie qui se traduit en surface par des vibrations plus ou moins importantes du sol. Les vibrations du sol peuvent induire des mouvements de terrain ou la liquéfaction des sols et provoquer également des raz de marée ou tsunamis si leur origine est sous-marine.

Le foyer peut être situé à faible profondeur de quelques kilomètres seulement, on parle alors de séisme superficiel. S'il se situe à grande profondeur, c'est-à-dire à plusieurs dizaines, voire à des centaines de kilomètres, on parle alors de séisme profond.

Le séisme est d'autant plus violent en surface que la quantité d'énergie emmagasinée au niveau de la faille avant le séisme est importante et que la faille est proche de la surface.



SISMIQUE

(suite)

2 - Caractéristiques :

La magnitude traduit l'énergie libérée par le séisme. Elle est généralement mesurée sur l'échelle de Richter. Augmenter la magnitude d'un degré revient à multiplier l'énergie libérée par 30.

L'intensité mesure les effets et dommages du séisme en un lieu donné. Ce n'est pas une mesure objective, mais une appréciation de la manière dont le séisme se traduit en surface et dont il est perçu. On utilise habituellement l'échelle MSK, qui comporte douze degrés. Le premier degré correspond à un séisme non perceptible, le douzième à un changement total du paysage. L'intensité n'est donc pas, contrairement à la magnitude, fonction uniquement du séisme, mais également du lieu où la mesure est prise. En effet, les conditions topographiques ou géologiques locales (particulièrement des terrains sédimentaires reposant sur des roches plus dures) peuvent créer des effets de site qui amplifient l'intensité d'un séisme. Sans effet de site, l'intensité d'un séisme est maximale à l'épicentre et décroît avec la distance.

À la surface du sol, le point situé à la verticale du foyer est appelé **épicentre**.

3 - Prévention :

L'échelle de Richter, établie par Charles Richter, mesure la magnitude des séismes qui est évaluée à partir de l'amplitude des ondes sismiques enregistrées sur le sismographe. Elle sert de référence sur le plan scientifique mais au plan pratique, une seconde échelle dite « d'intensité » est plus utilisée.

Magnitude	Effets engendrés
9	Destruction totale à l'épicentre, et possible sur plusieurs milliers de km
8	Dégâts majeurs à l'épicentre, et sur plusieurs centaines de km
7	Importants dégâts à l'épicentre, secousse ressentie à plusieurs centaines de km
6	Dégâts à l'épicentre dont l'ampleur dépend de la qualité des constructions
5	Tremblement fortement senti, dommages mineurs près de l'épicentre
4	Secousse sensible, mais pas de dégâts
3	Seuil à partir duquel la secousse devient sensible pour la plupart des gens
2	Secousse ressentie uniquement par des gens au repos
1	Secousse imperceptible

SISMIQUE

(suite et fin)

Manifestation du risque sur la commune de Saint-Martin-d'Oney.

Niveau de risque : ***Très Faible***.

Toute la commune est concernée par le risque sismique.

En cas de réplique prévisible, l'alerte est donnée à la population par les référents de zone (page 51).

Les conséquences possibles d'un séisme.

On peut observer deux types d'effets, qui peuvent être associés :

- **Effets directs :**
 - *Les effets sur les humains,*
 - *Les dégâts matériels.*
- **Effets indirects :**
 - *La fissuration des bâtiments.*

CONSIGNES SPÉCIFIQUES.

AVANT (à rappeler aux administrés)

- S'informer des risques encourus et des consignes de sauvegarde,
- Privilégier les constructions parasismiques,
- Repérer les points de coupure de gaz, d'eau et d'électricité,
- Fixer les appareils et meubles lourds,
- Repérer un endroit pouvant servir d'abri.

PENDANT

- Ne pas paniquer,
- **Si on est à l'intérieur**, se mettre à l'abri près d'un mur, d'un pilier porteur, sous des meubles, s'éloigner des fenêtres,
- **Si on est à l'extérieur**, s'éloigner de tout ce qui peut s'effondrer (bâtiments, ponts, fils électriques) et des cours d'eau si en amont est construit un barrage ou une retenue,
- **Si on est en voiture**, s'arrêter si possible à distance de constructions et de fils électriques et ne pas descendre avant la fin de la secousse.

APRÈS

- Couper l'eau, le gaz et l'électricité, ne pas allumer de flamme et ne pas fumer. En cas de fuite de gaz, ouvrir les fenêtres et les portes et prévenir, si possible les autorités,
- Évacuer le plus rapidement possible les bâtiments ; attention il peut y avoir d'autres secousses,
- Ne pas prendre l'ascenseur,
- S'éloigner de tout ce qui peut s'effondrer,
- Écouter la radio,
- Ne pas aller chercher ses enfants à l'école.

Activation du Poste de Commandement Communal (page 54).

E - MOUVEMENT DE TERRAIN



1 - Définition :

Un mouvement ou glissement de terrain, est un déplacement plus ou moins brutal du sol ou du sous-sol. Le glissement est dû à des processus lents de dissolution ou d'érosion favorisé par l'action de l'eau et de l'homme.

Celui-ci peut se traduire par la destruction de bâtis, de réseaux et de zones boisées, la déstabilisation de versants ou la réorganisation de cours d'eau.

Les mouvements lents entraînent une déformation progressive des terrains. Il peut s'agir d'affaissement, de tassement, de glissement ou de retrait-gonflement des argiles.

Les mouvements rapides se propagent de manière brutale et soudaine. Ils regroupent les effondrements, les chutes de pierres et de blocs, les éboulements et les coulées boueuses. Les mouvements de terrain, qu'ils soient lents ou rapides, peuvent entraîner un remodelage des paysages.

Les mouvements de terrain concernent modérément le département des Landes. En effet, on recense peu d'événements liés à ces phénomènes. Ils se manifestent surtout sous la forme de retrait/gonflement des argiles notamment dans les régions du sud de l'Adour, du Bas Armagnac et du Gabardan. Quelques glissements de terrain sont à signaler notamment sur la commune de Mugron où une pente d'argiles molassiques (le long du bourg) a entraîné des glissements en 1992.

Enfin, on a recensé la présence d'une centaine de cavités souterraines localisées surtout dans la partie Sud du département. Historiquement, il convient également de citer la zone géographique de Roquefort, et les communes de Dax et de Saint-Pandelon, qui étaient exploitées par d'anciennes mines de sel et de potasse, laissant place à des cavités.

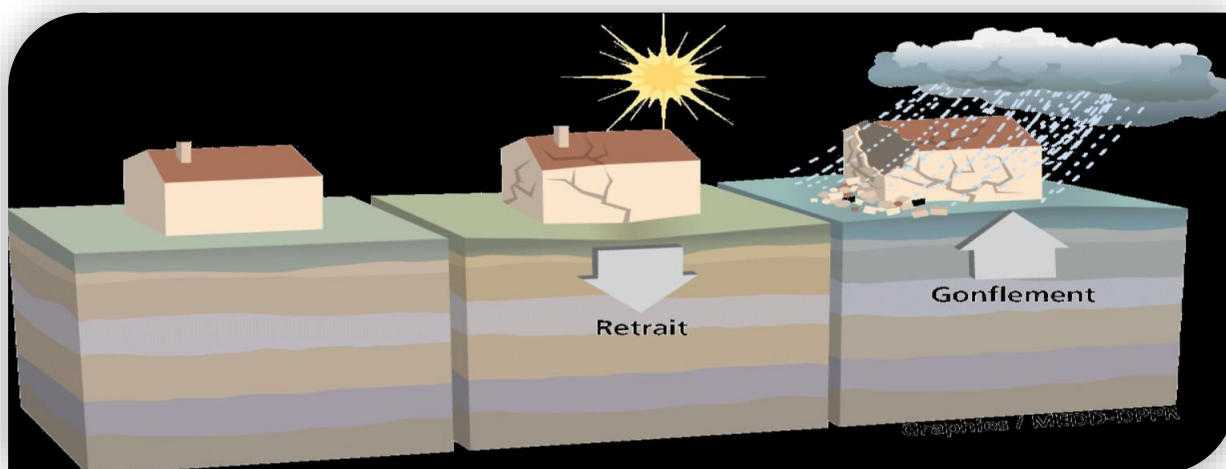
MOUVEMENT DE TERRAIN

(suite)

2 - Caractéristiques :

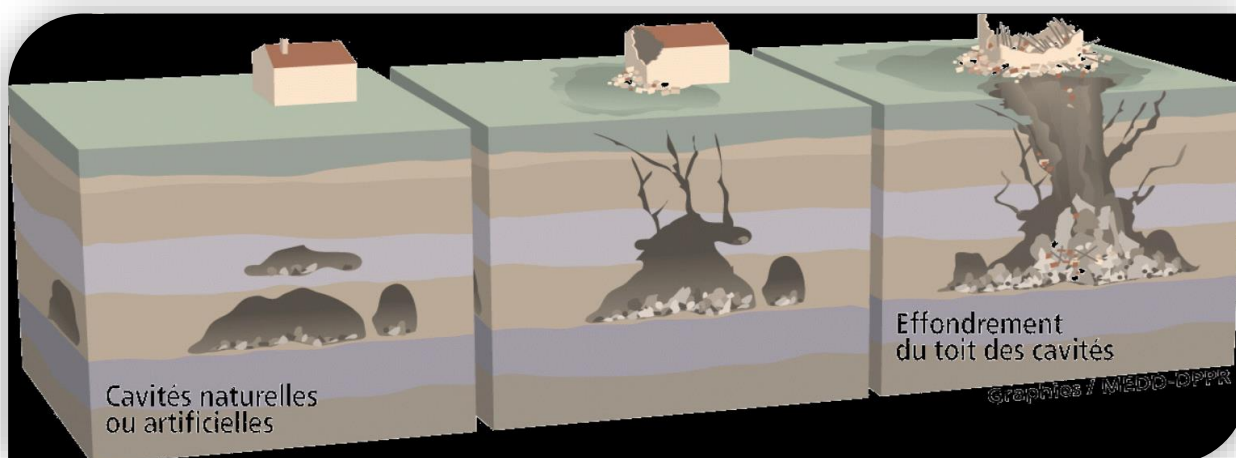
Les tassements et les affaissements : certains sols peuvent se tasser sous l'effet de surcharges (constructions, remblais, circulation d'engins) ou en cas d'assèchement (drainage, pompage).

Le retrait-gonflement des argiles : les variations de la quantité d'eau dans certains terrains argileux produisent des gonflements (période humide) et des tassements (période sèche).



Les glissements de terrain : ils se produisent en situation de forte saturation des sols en eau. Ils peuvent mobiliser des volumes considérables de terre, qui se déplacent le long d'une pente.

Les effondrements de cavités souterraines : l'évolution des cavités souterraines naturelles (dissolution de gypse) ou artificielles (carrières et ouvrages souterrains) peut entraîner l'effondrement du toit de la cavité.



MOUVEMENT DE TERRAIN

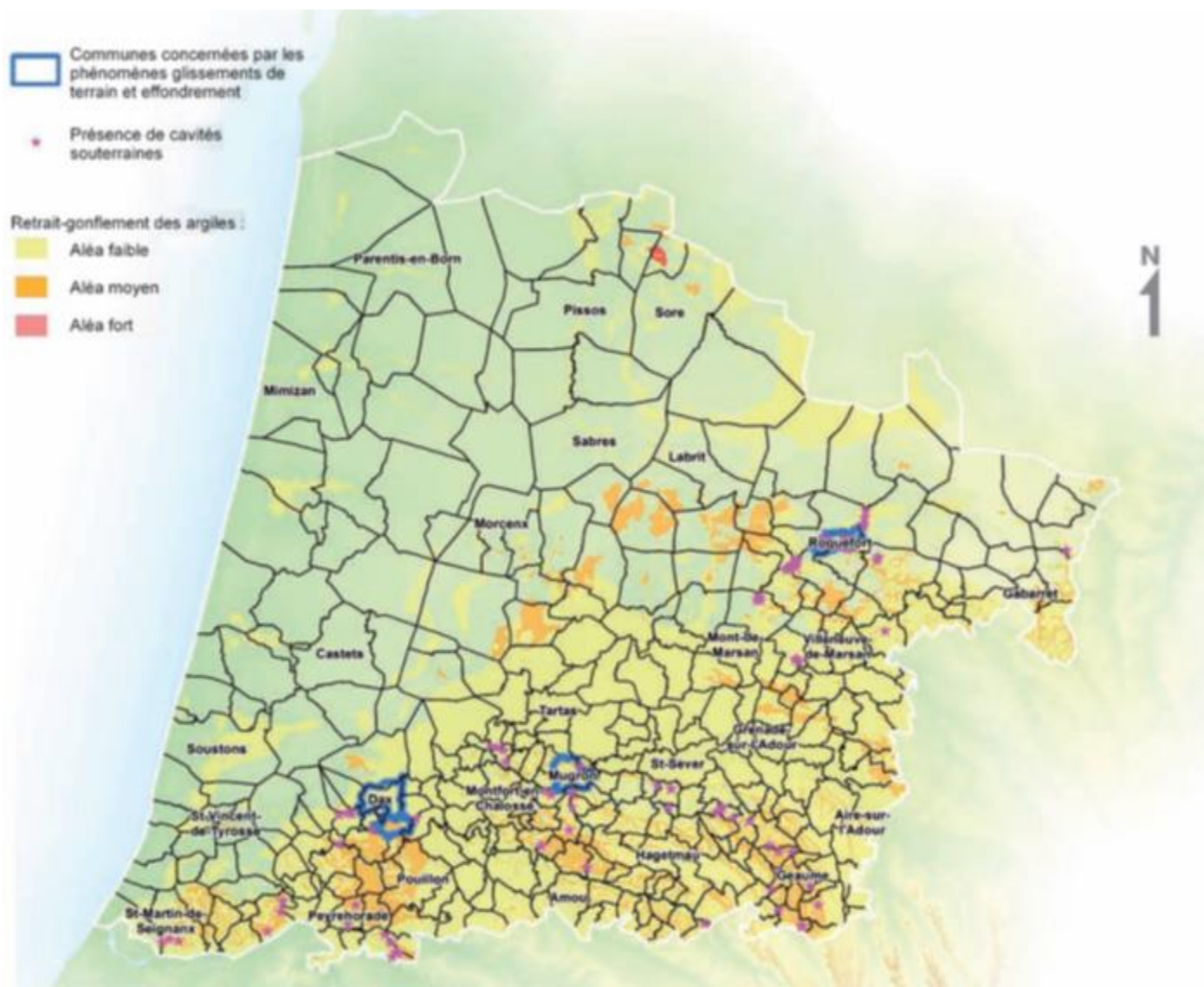
(suite)

3 - Prévention :

Même si les mouvements de terrain ne sont pas une caractéristique du département des Landes, les mesures suivantes ont été prises :

- Études géologiques et études préliminaires à toute construction dans les zones exposées,
- Interdiction de construire ou d'occuper des locaux concernés par un des phénomènes évoqués,
- Surveillance des mouvements déclarés,
- Information préventive des populations.

Les désordres occasionnés par ce phénomène peuvent être évités si les règles de constructions élémentaires dans ce genre de terrain sont respectées (par exemple l'ancrage du bâti sur une couche géologique plus profonde non argileuse, la pose de drains).



MOUVEMENT DE TERRAIN

(suite)

Manifestation du risque sur la commune de Saint-Martin-d'Oney.

Nombre de cavités souterraines :

Type de phénomène : **Retrait-gonflement des argiles**

Zones concernées par le risque mouvement de terrain : **Toute la commune**
(voir carte page 26).

L'alerte et l'organisation des secours.

En fonction de la situation, le Maire déclenchera le plan communal de sauvegarde afin d'engager les mesures nécessaires à l'évacuation, l'accueil ou le relogement des populations.

Les conséquences possibles d'un mouvement de terrain.

On peut observer deux types d'effets, qui peuvent être associés :

- **Effets directs :**
 - *Les effets sur les humains,*
 - *Les dégâts matériels.*
- **Effets indirects :**
 - *La fissuration des bâtiments.*

CONSIGNES SPÉCIFIQUES.

AVANT (à rappeler aux administrés)

- Connaître les consignes et les messages météo.

PENDANT

- Rester à l'écoute des radios locales et appliquer les consignes des autorités,
- Fuir latéralement,
- Ne pas revenir sur ses pas,
- Ne pas entrer dans un bâtiment endommagé.

APRÈS

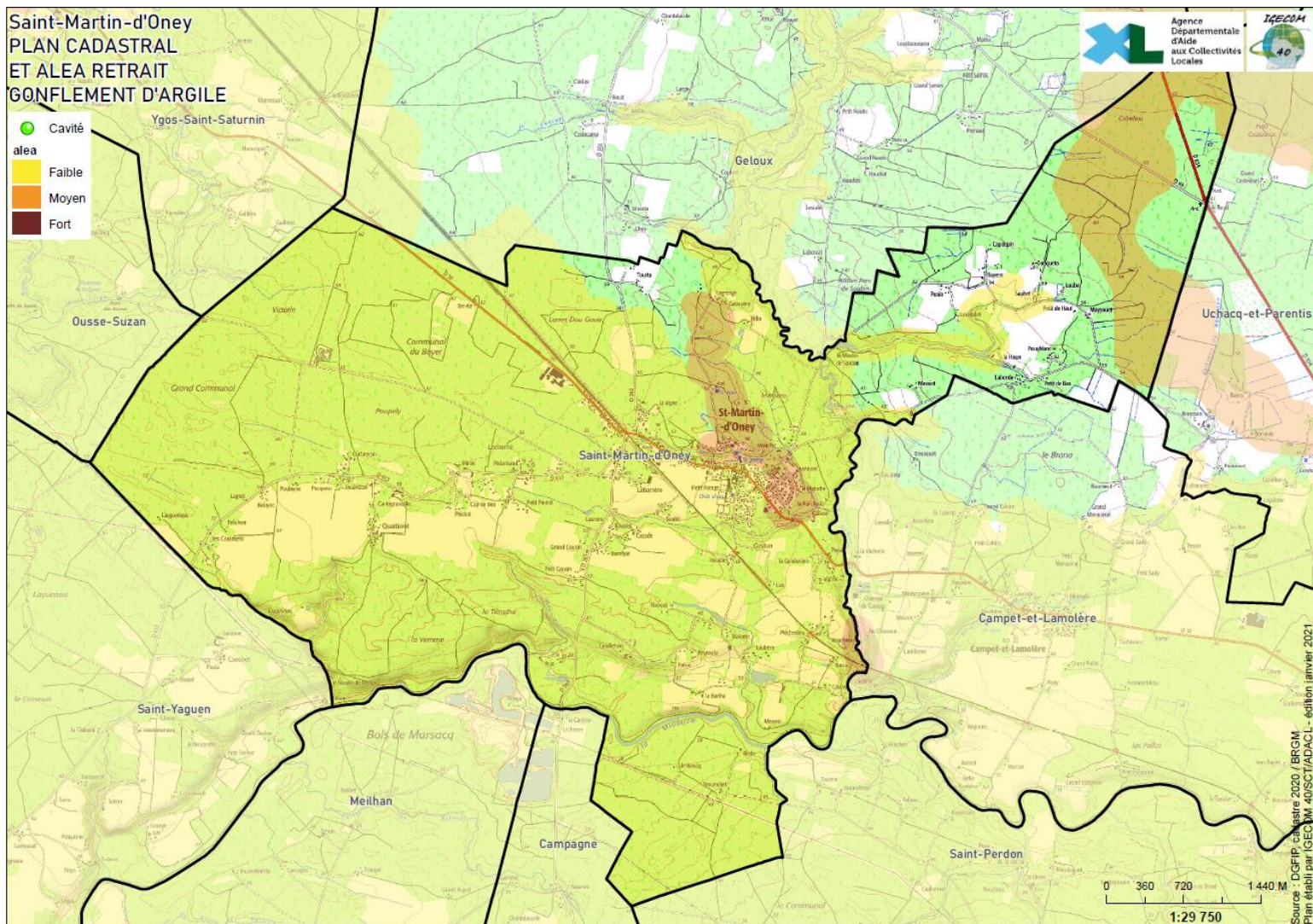
- Ne pas entrer dans un bâtiment endommagé,
- Évaluer les dégâts et les dangers,
- Faire attention aux fils électriques et téléphoniques tombés,
- Se mettre à disposition des secours.

Activation du Poste de Commandement Communal (page 54).

MOUVEMENT DE TERRAIN

Localisation des argiles / cavités

(suite et fin)



Carte grand format disponible en annexe

F - TRANSPORT DE MATIÈRES DANGEREUSES

1 - Définition :

Le risque de Transport de Matières Dangereuses, ou risque TMD, est consécutif à un accident se produisant lors du transport de ces matières par voie routière, ferroviaire, canalisation ou pipeline.



Le transport de matières dangereuses ne concerne pas que des produits hautement toxiques, explosifs ou polluants. Tous les produits dont nous avons régulièrement besoin, comme les carburants, le gaz ou les engrais, peuvent, en cas d'événement, présenter des risques pour la population ou l'environnement.



TRANSPORT DE MATIÈRES DANGEREUSES

(suite)

2 - Caractéristiques :

On recense 4 types de transport dangereux dans le département :

- Le transport routier :

En fonction des quantités transportées, le véhicule doit être signalé par une plaque orange réfléchissante indiquant le code matière et le code danger, certaines restrictions de vitesse et d'utilisation du réseau routier sont mises en place.

- Le transport ferré :

Dans les gares de triage, la SNCF met en place des plans marchandises dangereuses (PMD) qui lui permettent de maîtriser un éventuel accident. Le wagon doit être signalé par une plaque orange réfléchissante indiquant le code matière et le code danger.

- Le transport de gaz par canalisation (la commune n'est pas concernée) :

Ce type de transport se compose d'un ensemble de conduites sous pression de diamètres variables, qui sert à déplacer de façon continue ou séquentielle des fluides ou des gaz liquéfiés. Le risque principal est la rupture de la conduite (fuite).

- Le transport de pétrole par pipeline (la commune n'est pas concernée) :

Ce type de transport se compose d'un ensemble de conduites sous pression de diamètres variables, qui sert à déplacer de façon continue ou séquentielle le pétrole liquéfié.

Le risque principal est la rupture de la conduite (fuite). Une fuite ne présente pas de danger d'explosion mais essentiellement un risque de pollution de l'environnement.

3 - Les conséquences possibles d'un accident routier avec un TMD :

On peut observer trois types d'effets, qui peuvent être associés :

- **La fuite de gaz** est la conséquence la plus courante d'une rupture de citerne (de canalisation). Elle est non enflammée, bruyante, et peut être perçue jusqu'à plusieurs kilomètres du lieu du sinistre,
- **Une explosion** peut être provoquée par un choc avec production d'étincelles. L'explosion peut avoir des effets à la fois thermiques et mécaniques (effet de surpression dû à l'onde de choc). Ces effets sont ressentis à proximité du sinistre et jusque dans un rayon de plusieurs centaines de mètres,
- **Un incendie** peut être causé par, l'inflammation accidentelle d'une fuite.



TRANSPORT DE MATIÈRES DANGEREUSES VOIES FERREES (suite)

Manifestation du risque sur la commune de Saint-Martin-d'Oney.

La commune est soumise à un risque important de transport de matières dangereuses par voie ferrée.

Longueur de voie ferrée : **5 115 mètres**.

Gestionnaire : SNCF.

Direction : Vers **Mont de Marsan** vers **Morcenx**.

Produit transporté : **Voyageurs et transports de marchandises**

Périmètre de sécurité : **Défini par les autorités compétentes**

Zones à proximité de la voie ferrée (**voir page 30**) : **Zones 2, 3 et 4**

L'alerte est donnée à la population par les référents de zone (page 51).

CONSIGNES SPÉCIFIQUES.

- Donner l'alerte aux Sapeurs-Pompiers (**☎ 18**) et à la Police ou la Gendarmerie (**☎ 17**),
- Prévenir le gestionnaire : SNCF au **☎ 05.47.47.11.29** ou **05.58.47.47.05.05** (Centre Opérationnel de Gestion des Circulations).
- **Au besoin**, faire activer le plan d'accueil des voyageurs par la SNCF au **☎ 06.03.53.50.44**
- Ne pas fumer.

Dans le message d'alerte, préciser si possible :

- La nature du sinistre : feu, explosion, fuite,
- Le lieu exact (sens de circulation),
- Le type et le nombre de wagons impliqués,
- La présence ou non de victimes.

En cas d'accident TMD ferré :

- Évacuer la zone de l'accident.

Dans tous les cas :

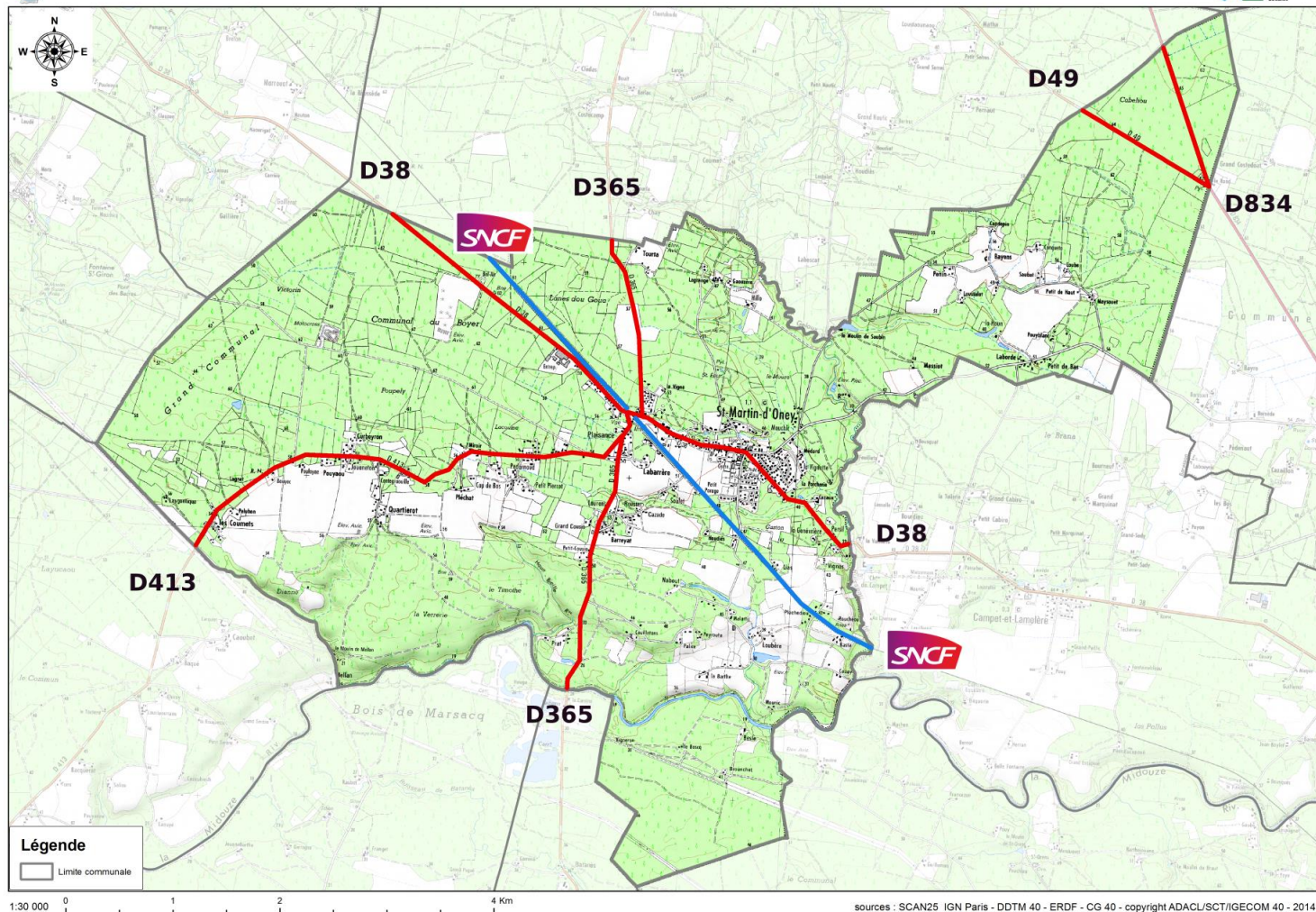
Se conformer aux consignes de sécurité diffusées par les services de secours.

Activation du Poste de Commandement Communal (page 54).

TRANSPORT DE MATIÈRES DANGEREUSES VOIES FERREES (suite)



commune de SAINT-MARTIN-D'ONEY



Carte grand format disponible en annexe

TRANSPORT DE MATIÈRES DANGEREUSES PAR ROUTE

(suite)

Manifestation du risque sur la commune de Saint-Martin-d'Oney.

Les accidents de Transport de Matières Dangereuses (TMD) peuvent se produire n'importe où dans le département, ne serait-ce que pour une livraison de fioul domestique par exemple. De ce fait, les axes routiers du département sont tous concernés par le risque « TMD ».

Sur la commune, la **D38**, la **D834**, la **D49**, la **D365**, la **D413** et **l'ensemble des chemins communaux** ne sont pas à l'abri d'un accident impliquant un véhicule transportant des produits toxiques ou polluants, donc dangereux pour notre environnement.

Longueur de l'axe routier : **5 450 mètres**.

Type de route : Départementale.

Numérotation : **38**.

Gestionnaire : Conseil Départemental des Landes - UTD Nord-Est Villeneuve-de-Marsan

Direction : De/Vers **Mont de Marsan** vers **Ygos**

Densité du trafic : **4 282 véhicules / jour**.

Zones à proximité de l'axe routier (voir page 33) : **Zones 2 et 3**

Longueur de l'axe routier : **1 400 mètres**.

Type de route : Départementale.

Numérotation : **834**.

Gestionnaire : Conseil Départemental des Landes - UTD Nord-Est Villeneuve-de-Marsan

Direction : De/Vers **Mont de Marsan** vers **Garein**

Densité du trafic : **5 352 véhicules / jour**.

Zone à proximité de l'axe routier (voir page 33) : **Zone 1**

Longueur de l'axe routier : **1 385 mètres**.

Type de route : Départementale.

Numérotation : **49**.

Gestionnaire : Conseil Départemental des Landes - UTD Nord-Est Villeneuve-de-Marsan

Direction : Vers **Geloux**

Zone à proximité de l'axe routier (voir page 33) : **Zone 1**

Longueur de l'axe routier : **4 365 mètres**.

Type de route : Départementale.

Numérotation : **365**.

Gestionnaire : Conseil Départemental des Landes - UTD Nord-Est Villeneuve-de-Marsan

Direction : Vers **Geloux** Vers **Campagne**.

Zones à proximité de l'axe routier (voir page 33) : **Zones 2,3 et 4**

Longueur de l'axe routier : **4 585 mètres**.

Type de route : Départementale.

Numérotation : **413**.

Gestionnaire : Conseil Départemental des Landes - UTD Nord-Est Villeneuve-de-Marsan

Direction : Vers **Saint-Yaguen**

Zones à proximité de l'axe routier (voir page 33) : **Zones 2 et 4**

TRANSPORT DE MATIÈRES DANGEREUSES PAR ROUTE

(suite)

L'alerte est donnée à la population par les référents de zone (page 51).

CONSIGNES SPÉCIFIQUES.

- Donner l'alerte aux Sapeurs-Pompiers (☎ **18**) et à la Police ou la Gendarmerie (☎ **17**),
- Prévenir le gestionnaire : UTD Nord-Est Villeneuve-de-Marsan (☎ **06.80.36.20.61**)
- Ne pas fumer.

Dans le message d'alerte, préciser si possible :

- La nature du sinistre : feu, explosion, fuite,
- Le lieu exact (sens de circulation),
- Le type et le nombre de véhicules impliqués,
- La présence ou non de victimes.

En cas d'accident TMD routier :

- Évacuer la zone de l'accident.

Dans tous les cas :

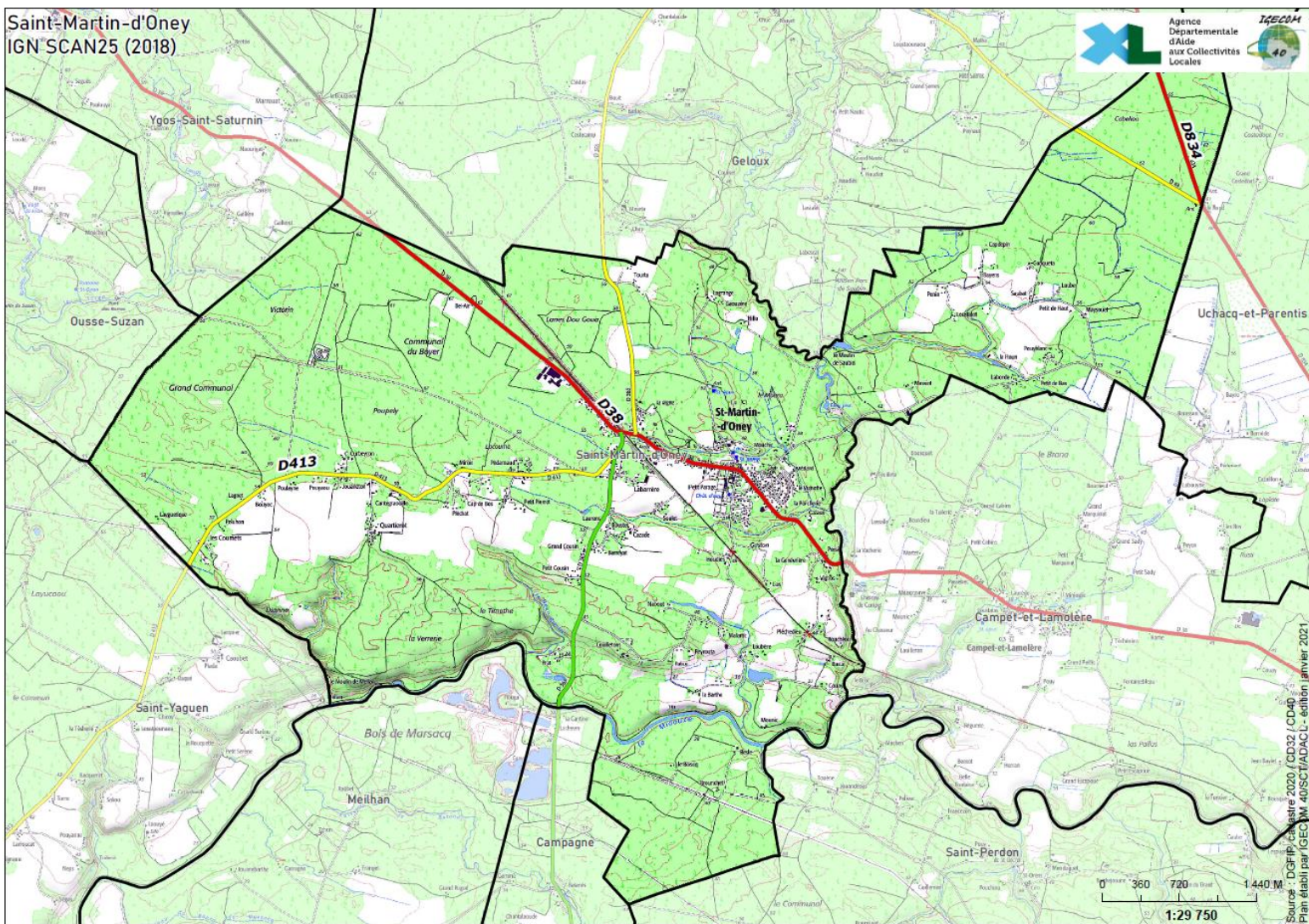
Se conformer aux consignes de sécurité diffusées par les services de secours.

Activation du Poste de Commandement Communal (page 54).



TRANSPORT DE MATIÈRES DANGEREUSES PAR ROUTE

(suite et fin)



Carte grand format disponible en annexe

G - FEUX DE FORÊT



1 - Définition :

C'est un incendie qui démarre et se propage dans la forêt ou dans d'autres terres boisées.

Le risque Feux de forêt constitue **un risque saisonnier**, extrêmement lié aux conditions météorologiques. La saison feux de forêt recouvre une période « enveloppe » du 1^{er} mars au 30 septembre.

La prévention sur l'ensemble du territoire communal est assurée par :

1. L'implantation des moyens de lutte :
 - Les unités d'intervention Feux de Forêt,
 - Les motopompes remorquables immergées.
2. Les visites de reconnaissance :
 - Sur les feux de la veille,
 - Après orage,
 - Les visites de prévision,
 - Les contrôles des points d'eau.



FEUX DE FORÊT

(suite)

2 - Caractéristiques :

Un départ de feu nécessite plusieurs facteurs :

- *Le combustible* : matière carbonée telle que le bois,
- *Le comburant* : oxygène de l'air,
- *L'apport calorifique* : flamme, étincelle.



Facteurs intervenants :

- *Les conditions météorologiques* : la propagation par le vent qui active la combustion, mais également la sécheresse, favorisent les feux de forêt,
- *La végétation* : les risques du feu sont liés à la fois à l'état de la forêt (peuplement, état d'entretien, densité, teneur en eau) et à l'essence forestière.

3 - Prévention et organisation :

La stratégie de lutte contre les incendies de forêt a pour objectif l'attaque la plus précoce possible des feux naissants, de manière dynamique et massive. Elle repose sur les principes suivants :

- Un maillage du territoire permettant une réduction des délais d'intervention.
- Un niveau de mobilisation du service d'incendie secours proportionnel au risque Incendie,
- Une détection/localisation des départs de feu dans le secteur à risque.

Les Associations Syndicales Autorisées de DFCI.

Le département des landes comprend des ASA communales ou intercommunales de DFCI. Ces associations sont regroupées au niveau départemental au sein de l'Union Landaise des ASA de DFCI et de remise en valeur de la forêt.

Le Conseiller Technique Communal.

Nommé par arrêté du maire sur proposition du directeur de l'ASA DFCI, il est identifié au moyen d'un badge spécifique et d'un brassard. De par sa parfaite connaissance du terrain le conseiller technique est l'interlocuteur privilégié des différents acteurs qui sont : le Maire, la DFCI, et les services d'incendie et de secours tant pour la prévention que lors d'éventuelles interventions.



FEUX DE FORÊT

(suite)

La commune est soumise à un **risque important** de feux de forêt.

Surface boisée : **82 % de la commune**.

Nombre de pistes DFCI répertoriés : **7**

Nombres de points d'eau répertoriés : **3 Forages**

Conseiller Technique DFCI : **ROMIEU Tanguy** ☎ **06.02.30.34.01**

Principales zones concernées (**voir page 37**) : **Toute la commune**

L'alerte est donnée à la population par les référents de zone (page 51).

Les conséquences possibles d'un feu de forêt.

On peut observer deux types d'effets, qui peuvent être associés :

- L'effet sur les humains ➡ *Asphyxie et brûlures*
- L'effet sur l'environnement ➡ *Déforestation*

CONSIGNES SPÉCIFIQUES.

- Donner l'alerte aux Sapeurs-Pompiers (☎ **18**) et à la Police ou la Gendarmerie (☎ **17**),
- Donner l'alerte aux Conseillers Techniques DFCI au

-Philippe FONTAINE - 154 Route de la Lande – **06.86.37.78.19**

-Alain LABARSOUQUE - 875 Route de Couilletons – **06.80.38.49.69**

-Xavier MARTIN - 266 rue de Pierrot – **06.74.29.06.90**

-Chantal RENON - 2057 Chemin de Besle – **06.18.93.20.50** ou **05.58.06.90.51**

- Donner l'alerte aux Conseillers Techniques Adjoints DFCI au

-Jérôme DEGOS - 423 côte de Margoy – **06.31.23.01.77**

-Gilles DUROU – 1713 rue Lagrange – **06.11.35.56.91**

-Bernard LAPEYRE – 281 route de Peyrouta – **06.45.24.76.83**

-Pascal TREFEU – 124 rue de Cosinette – **06.77.56.41.96**

Dans ce message d'alerte, confirmer si possible aux secours :

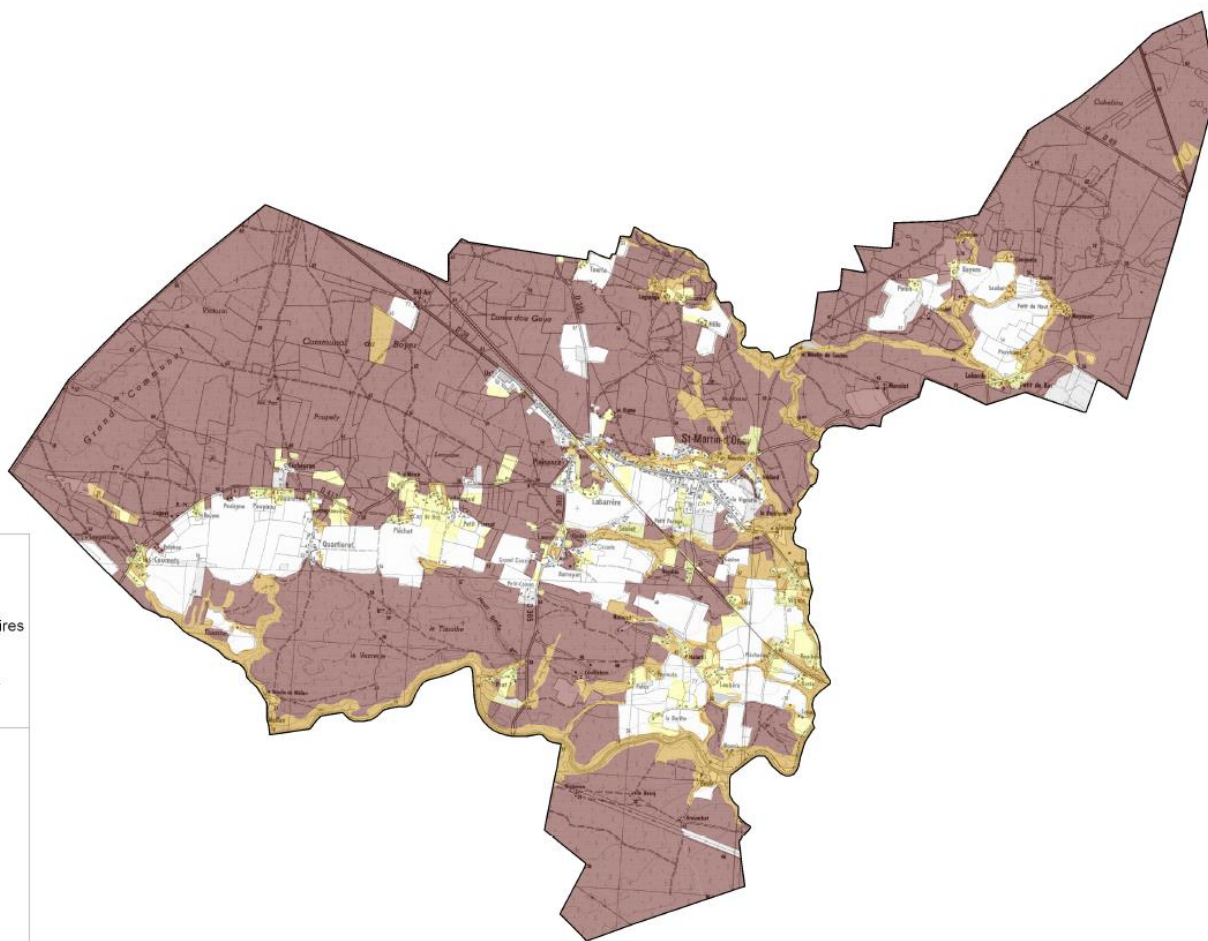
- Le lieu exact,
- La présence ou non d'habitations,
- La surface menacée et la surface déjà brûlée,
- Les chemins d'accès,
- La présence de points d'eau à proximité.

Activation du Poste de Commandement Communal (page 54).

FEUX DE FORÊT

Cartographie du risque

(suite)



Préfecture des Landes
Direction Départementale des Territoires
et de la Mer

Carte de l'aléa incendie de forêt
Commune de Saint-Martin-d'Oney
Novembre 2011

Légende

Niveaux d'aléa

- aléa nul
- aléa faible
- aléa moyen
- aléa fort

Limite communale

Scan 25 - IGN



0 0,5 1 km

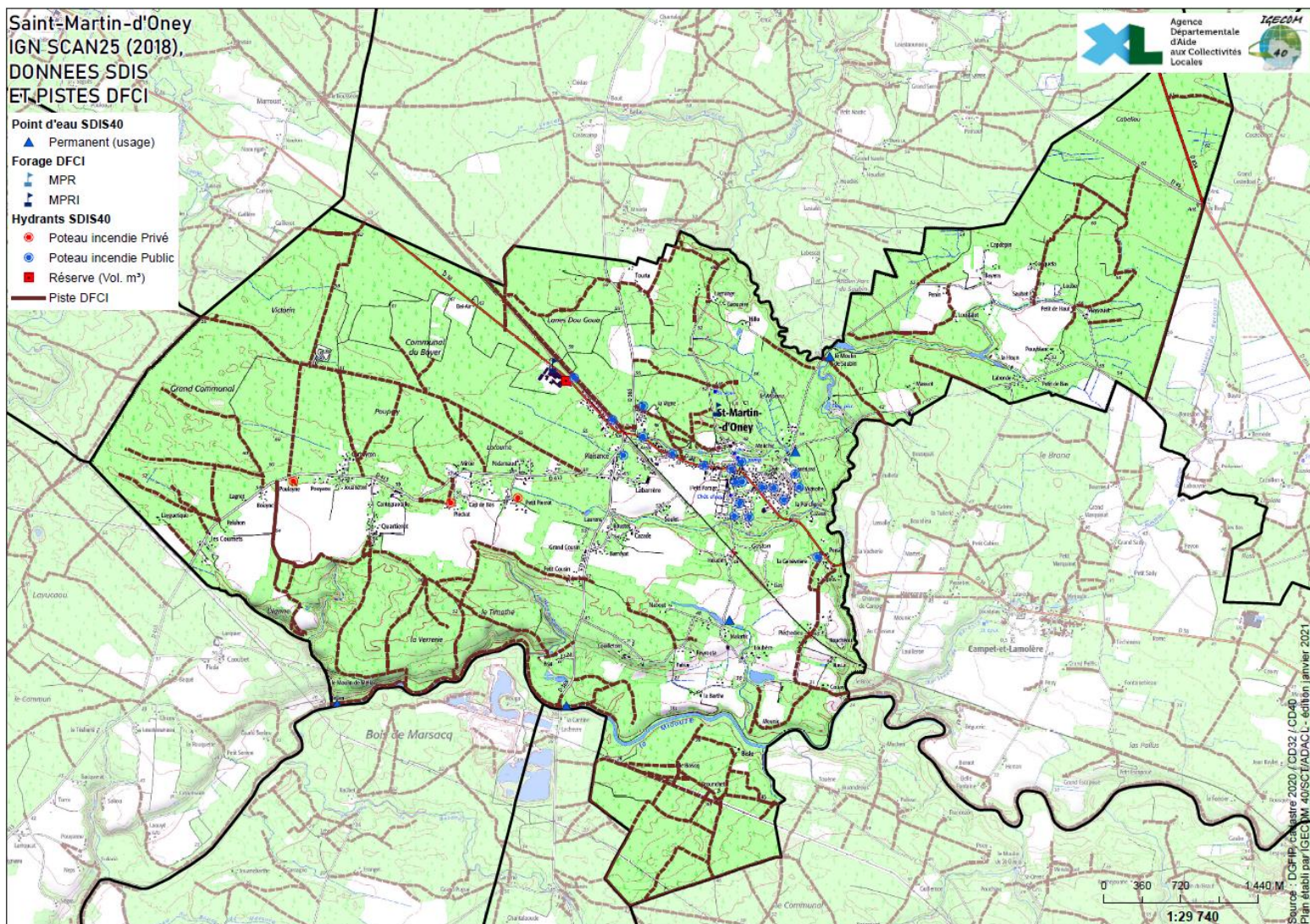
source : carte établie par l'Agence MTD.A

Carte grand format disponible en annexe

FEUX DE FORÊT

Cartographie des pistes D.F.C.I

(suite et fin)



Carte grand format disponible en annexe

H - INONDATION



1 - Définition :

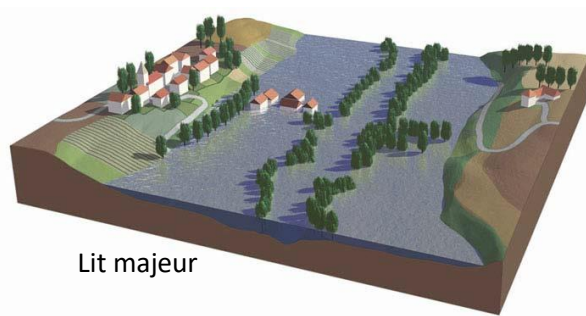
L'inondation est une submersion, rapide ou lente, d'une zone habituellement hors d'eau. Le risque d'inondation est la conséquence de deux composantes : l'eau qui peut sortir de son lit habituel d'écoulement et l'homme qui s'installe dans l'espace alluvial pour y implanter toutes sortes de constructions, d'équipements et d'activités.

En temps normal, la rivière s'écoule dans son lit mineur. Pour les petites crues, l'inondation s'étend dans le lit moyen et submerge les terres bordant la rivière. Lors des grandes crues, la rivière occupe la totalité de son lit majeur.

En cas de dépassement de cette crue, les protections peuvent être inefficaces, voire dangereuses en cas de rupture. C'est le cas par exemple des digues qui peuvent être submergées ou des barrages écrêteurs sur les grandes rivières, dont l'efficacité est relative en cas de crue majeure.



Lit mineur



Lit majeur

INONDATION

(suite)

2 - Caractéristiques :

- L'inondation de plaine :

La rivière sort de son lit mineur lentement et peut inonder la plaine pendant une période relativement longue. La rivière occupe son lit moyen et éventuellement son lit majeur. Lorsque le sol est saturé d'eau, il arrive que la nappe affleure et qu'une inondation spontanée se produise. Ce phénomène concerne particulièrement les terrains bas ou mal drainés et peut perdurer.

Le cumul des critères qui favorisent les inondations dans le département sont :

- Les fortes précipitations,
- Les forts coefficients de marée (supérieur à 100),
- La fonte des neiges,
- L'imperméabilisation des sols par les bâtiments, voiries, parkings.

En effet, l'imperméabilisation limite l'infiltration des pluies et accentue le ruissellement, ce qui occasionne souvent la saturation et le refoulement du réseau d'assainissement des eaux pluviales. Il en résulte des écoulements plus ou moins importants et souvent rapides dans les rues.



INONDATION

(suite)

Manifestation du risque sur la commune de Saint-Martin-d'Oney.

La commune est soumise à un risque d'inondation dû :

LA MIDOUZE

Longueur du cours d'eau : **6 300 mètres**.

Débit en mètres cube / seconde : **20,40 m³ / seconde** (moyenne annuelle).

Source : **Mont de Marsan**

Zone concernée par d'éventuelles inondations : **Zone 4**

(voir carte page 42).

L'alerte est donnée à la population par les référents de zone (page 51).

CONSIGNES SPÉCIFIQUES.

AVANT (à rappeler aux administrés)

- Obturer les entrées d'eau : portes, soupiraux, évents,
- Faire une réserve d'eau potable et de produits alimentaires,
- Se préparer à une éventuelle évacuation.

PENDANT

- Couper l'électricité et le gaz,
- S'informer de la montée des eaux par tous moyens,
- Entreprendre une évacuation si besoin, en accord avec les secours,
- Signaler et barrer les routes inondées autant que possible en fonction des moyens disponibles.

APRÈS

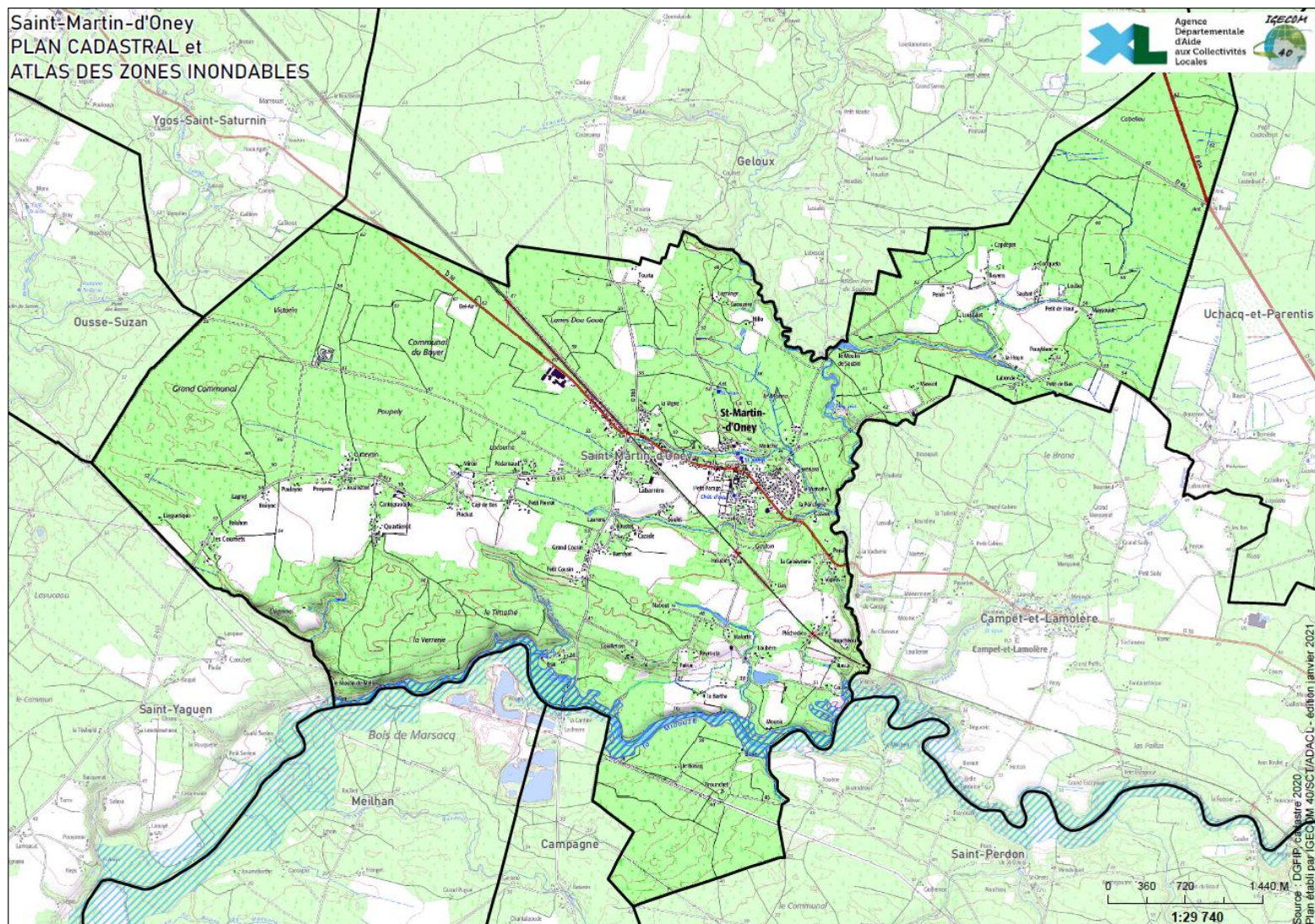
- Ne pas entrer dans un bâtiment endommagé,
- Évaluer les dégâts et les dangers,
- Faire attention aux fils électriques et téléphoniques tombés,
- Se mettre à disposition des secours.

Activation du Poste de Commandement Communal (page 54).

INONDATION

Cartographie du risque

(suite)



Carte grand format disponible en annexe

PLAN D'INTERVENTION **gestion de l'eau potable**

Le Maire est responsable de la distribution d'eau potable à la population sur le territoire communal. Deux situations sont susceptibles d'entraîner une perturbation de l'alimentation en eau :

1. Un phénomène est signalé sur le réseau d'eau :

- par le responsable de la distribution d'eau
- par le laboratoire agréé qui met en évidence une contamination lors d'analyses sur des échantillons prélevés sur le réseau
- par des consommateurs constatant une anomalie sur l'eau du robinet (couleur, odeur etc.)
- par des témoins constatant une atteinte à l'intégrité physique du réseau
- par des professionnels de santé observant l'augmentation de certaines pathologies susceptibles d'être causées par une contamination d'eau.

2. Un phénomène est signalé dans le milieu naturel :

- par le responsable même de l'accident
- par le premier témoin

3. Actions à mener :

En cas de perturbations dans la distribution en eau potable, il faut avertir :

LE SYDEC

55 Rue Martin Luther King, 40000 Mont-de-Marsan (☎ 05.58.85.71.71)

ASTREINTE SYDEC EAU : XX.XX.XX.XX.XX

↳ Mission : pompage, travaux, gestion du réseau d'eau

ASTREINTE SYDEC ASSAINISSEMENT : XX.XX.XX.XX.XX

↳ Mission : pompage, travaux, gestion du réseau d'assainissement

A.R.S Service Santé Environnement

Cité Galliane BP 329 40011 Mont de Marsan (05.58.46.63.63)

↳ Définition de schémas d'organisation et d'actions à mener en lien avec la Mairie

Préfecture des Landes

24 rue Victor Hugo, 40021 Mont de Marsan (05.58.06.58.06)

PLAN D'INTERVENTION **gestion de l'eau potable** (suite)

En cas de pollution de l'eau potable, le **SYDEC** est le premier à être contacté.

Il a pour mission de vérifier la qualité de l'eau, d'assurer à la population, via des contrôles officiels, que l'eau distribuée est potable, et de mener l'enquête environnementale.

La commune est équipée d'un réseau maillé, ce qui permet d'assurer la distribution d'eau potable dans les quartiers non affectés, en ayant auparavant isolé la zone contaminée.

Le Maire doit :

- Convoquer le Poste de Commandement Communal
- Prendre toute initiative pour diminuer l'extension de la pollution, notamment en contactant le **SYDEC**
- Fournir de l'eau potable à la population : en bouteille dans un premier temps (réquisitions dans les magasins de grande surface), puis en citerne.
- Informer la population concernée par l'évènement
- Informer les établissements scolaires, crèches et C.C.A.S.

4. Besoins minimaux :

Dans le cas d'une crise d'une durée inférieure à 5 jours, une fourniture de **1,5 litres / jour / habitant** satisfait aux besoins prioritaires, sans permettre le maintien d'une activité sociale normale et avec des risques liés à l'hygiène.

Une fourniture par bouteilles, bâches ou citernes peut difficilement excéder quelques litres par jour et par habitant.

Seule une fourniture par le réseau peut apporter l'eau nécessaire. Dans ce cas, il n'existe pas de moyen de faire respecter cette limite, en dehors des plans de coupure destinés à desservir uniquement les abonnés prioritaires et les lieux de distribution d'eau de secours.

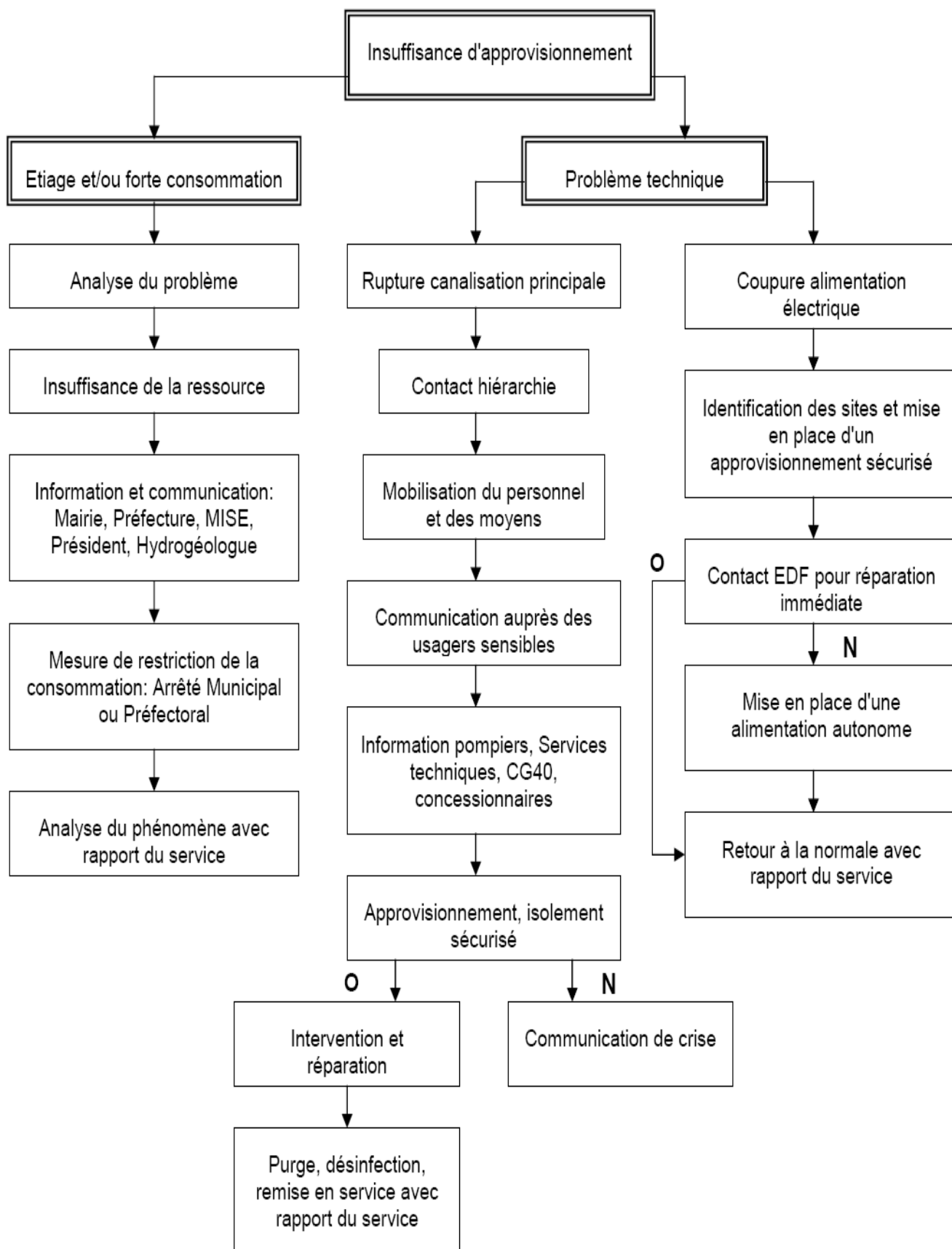
5. Moyens :

Stock de bouteilles (réquisition) : **Voir commerces alimentaires (page 89)**

PLAN D'INTERVENTION

gestion de l'eau potable

(suite et fin)



PLAN D'INTERVENTION

gestion de l'assainissement

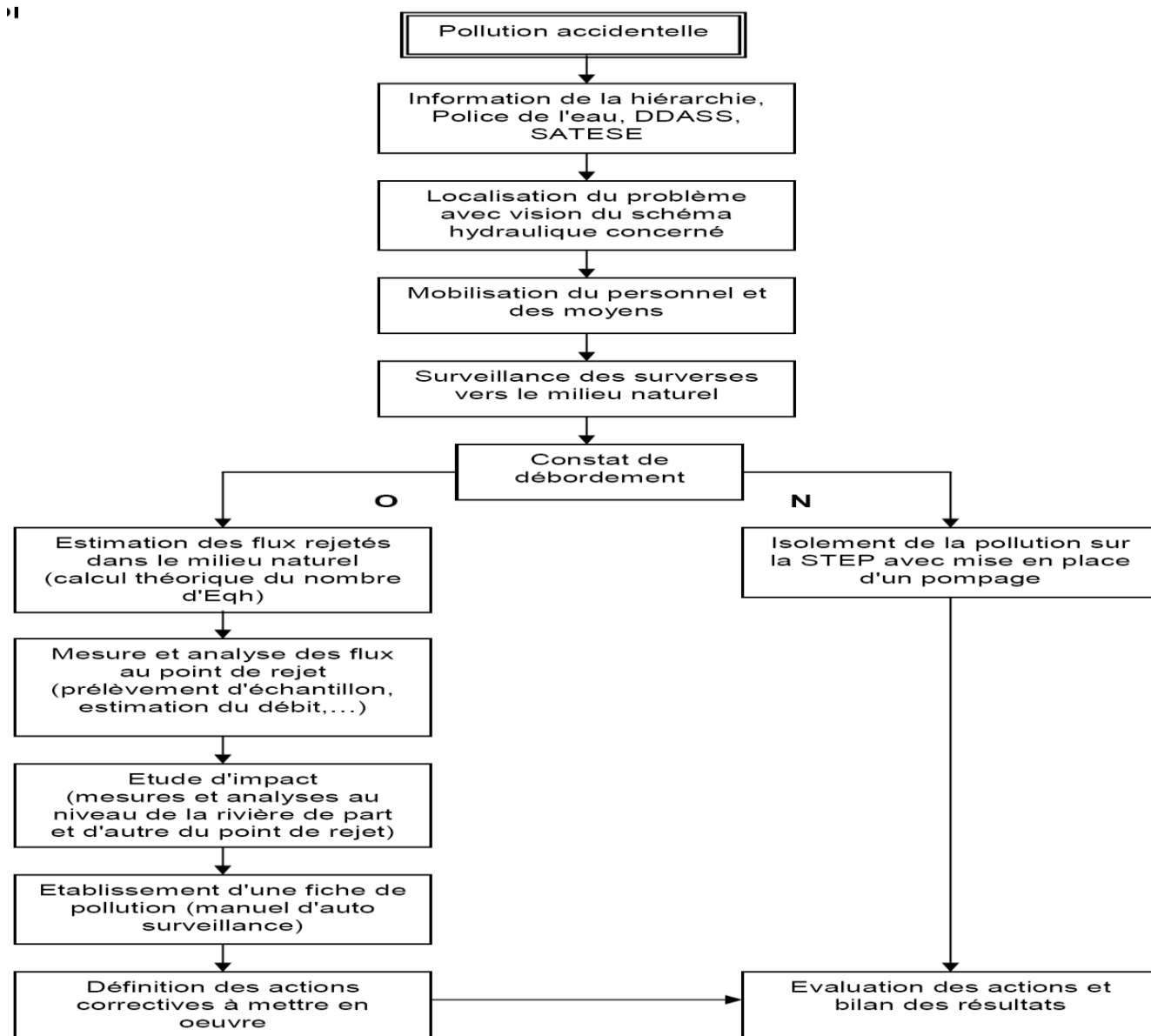
Traitement d'évènements exceptionnels :

Evènement exceptionnel sur Station d'épuration (STEP)

- Coupure générale d'alimentation électrique
- Problème grave d'étanchéité des bassins
- Problème d'étanchéité sur le digesteur
- Rupture de canalisation interne

Evènement exceptionnel sur le réseau d'eaux usées (EU)

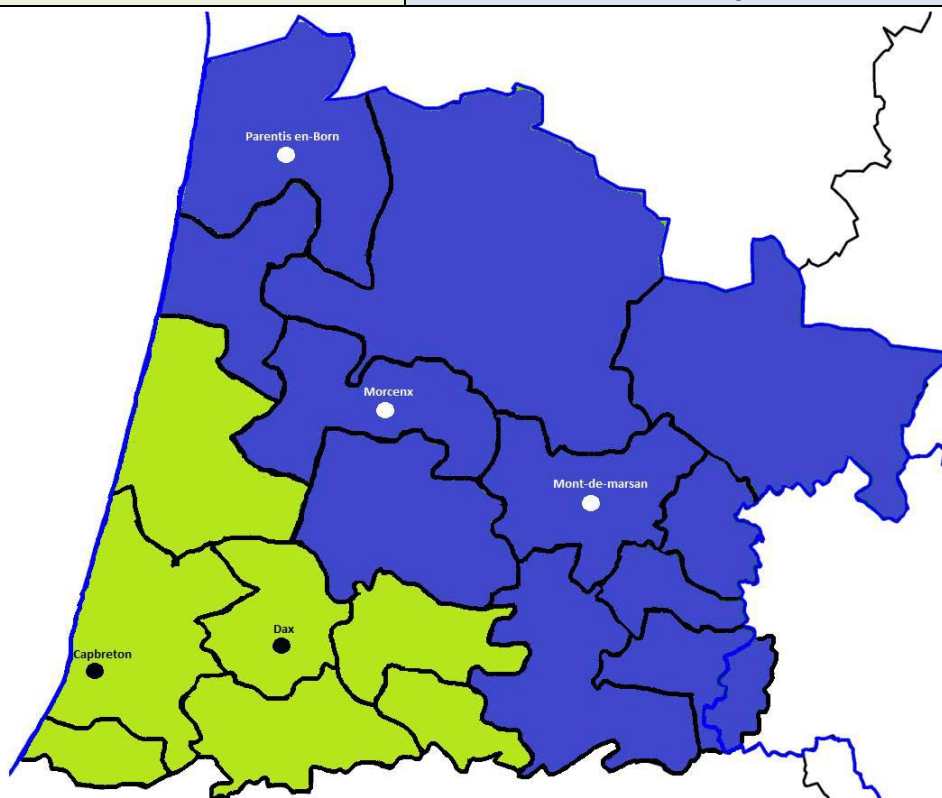
- Rupture du réseau principal
- Rejet de produits toxiques ou explosifs dans le réseau
- Panne d'une station de pompage importante



ENEDIS

Vos interlocuteurs

<p>Vivien SALLIER</p> <p>Interlocuteur Privilégié</p> <p>vivien.sallier@enedis.fr</p> <p>06.68.70.75.77</p>	<p>David GOURGUES</p> <p>Interlocuteur Privilégié</p> <p>david.gourgues@enedis.fr</p> <p>05.58.05.86.24</p> <p>06.18.03.90.79</p>
<p>Communauté de Communes du Seignanx</p> <p>Communauté de Communes Côte Landes Nature</p> <p>Communauté de Communes Coteaux et Vallées des Luys</p> <p>Communauté d'Agglomération du Grand Dax</p> <p>Communauté de Communes Maremne Adour Côte Sud</p> <p>Communauté de Communes Pays d'Orthe et Arrigans</p> <p>Communauté de Communes Terres de Chalosse</p>	<p>Communauté de Communes Aire-sur-l'Adour</p> <p>Communauté de Communes de Mimizan</p> <p>Communauté de Communes Chalosse Tursan</p> <p>Communauté de Communes Cœur Haute Lande</p> <p>Communauté de Communes Grands Lacs</p> <p>Communauté de Communes Landes d'Armagnac</p> <p style="text-align: center;">Mont-de-Marsan Agglomération</p> <p>Communauté de Communes Pays Grenadois</p> <p>Communauté de Communes Pays Morcenais</p> <p>Communauté de Communes Pays Tarusate</p> <p>Communauté de Communes Pays de Villeneuve en Armagnac Landais</p>



ENEDIS

(suite)

Lors d'un problème sur le réseau électrique (chute de ligne, chute d'arbre sur la ligne, etc...) il est important de différencier les réseaux.

Poteau en bois = fils télécom

Poteau en béton = fils électriques (danger)



Réseau HTA :

Toujours et seulement 3 fils



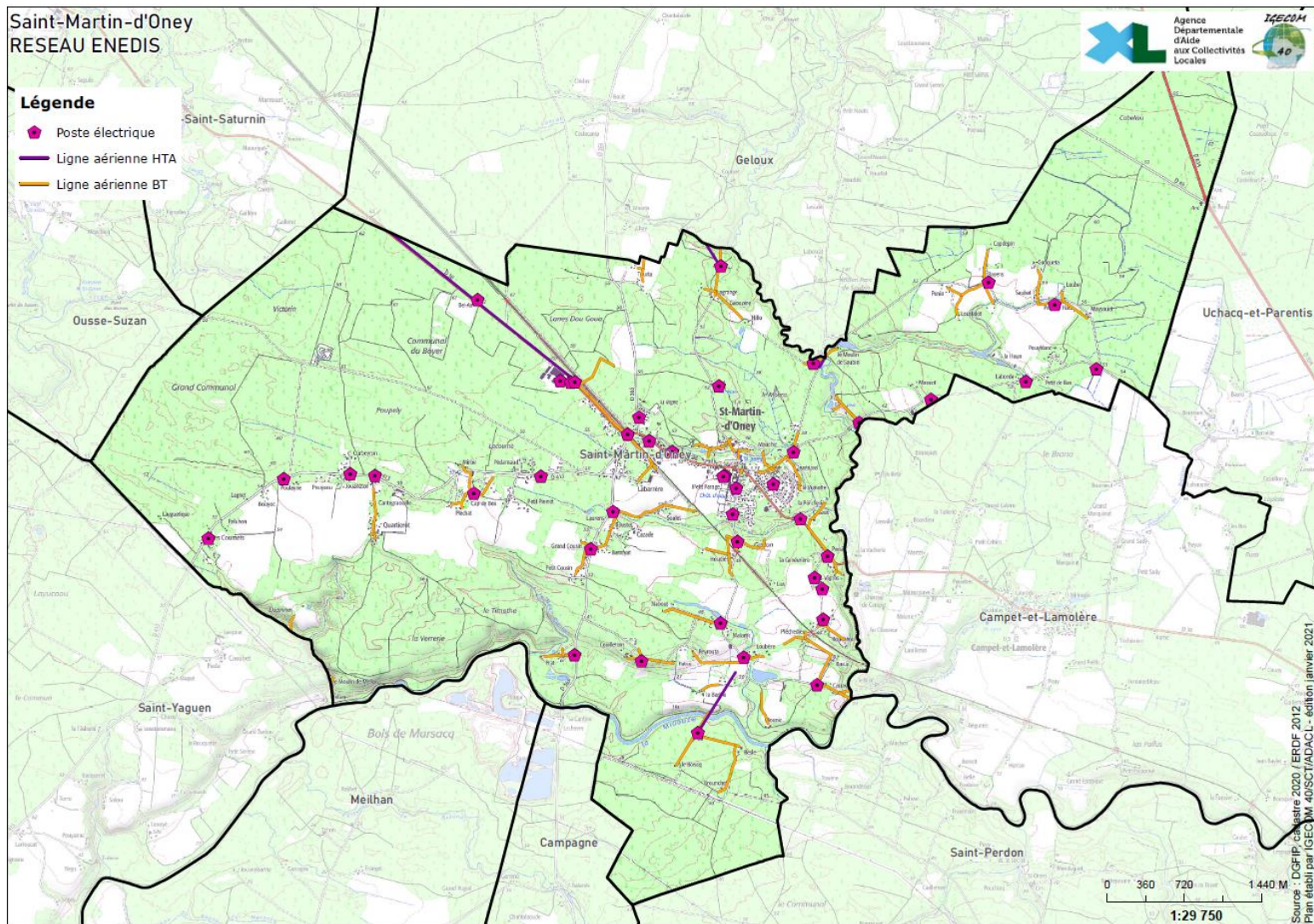
Réseau BT :

Au moins 4 fils ou 1 câble torsadé



ENEDIS

Cartographie du réseau et des postes Électriques (suite)



Carte grand format disponible en annexe

CHAPITRE II : L'organisation de la commune en cas de crise

A - L'ALERTE DES RESPONSABLES COMMUNAUX

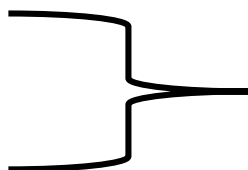
➤ **RÉCEPTION DE L'ALERTE**

La réception est faite :

- **Les jours ouvrables par** Le secrétariat de mairie : **05.58.52.00.24**

- **Samedi et dimanche par**

- **La nuit par**



M. le Maire et les Adjoints

➤ **TRAITEMENT DE L'ALERTE**

Procédure relais de l'alerte pour la mise en place du poste de commandement communal :

- Elus : **Alerte téléphonique ou porte à porte.**
- Référents : **Alerte téléphonique ou porte à porte.**
- Rédaction du message d'alerte **(pages 79 et 80)**

➤ **DIFFUSION** (information de la population)

Moyens communaux :

- Télé alerte-Panneaux lumineux-site internet-Facebook
- Porte à porte : **Référents de zone (page 51)**

En fonction de la nature de la crise se référer aux différents modèles d'alerte (pages 79 et 80).

Une fois leur tâche accomplie, tous les référents de zone doivent se retrouver en Mairie pour bien s'assurer que tous les quartiers ou hameaux ont bien été alertés et le cas échéant, témoigner des difficultés rencontrées dans leur mission.

B - L'ALERTE DE LA POPULATION

Les référents de zone

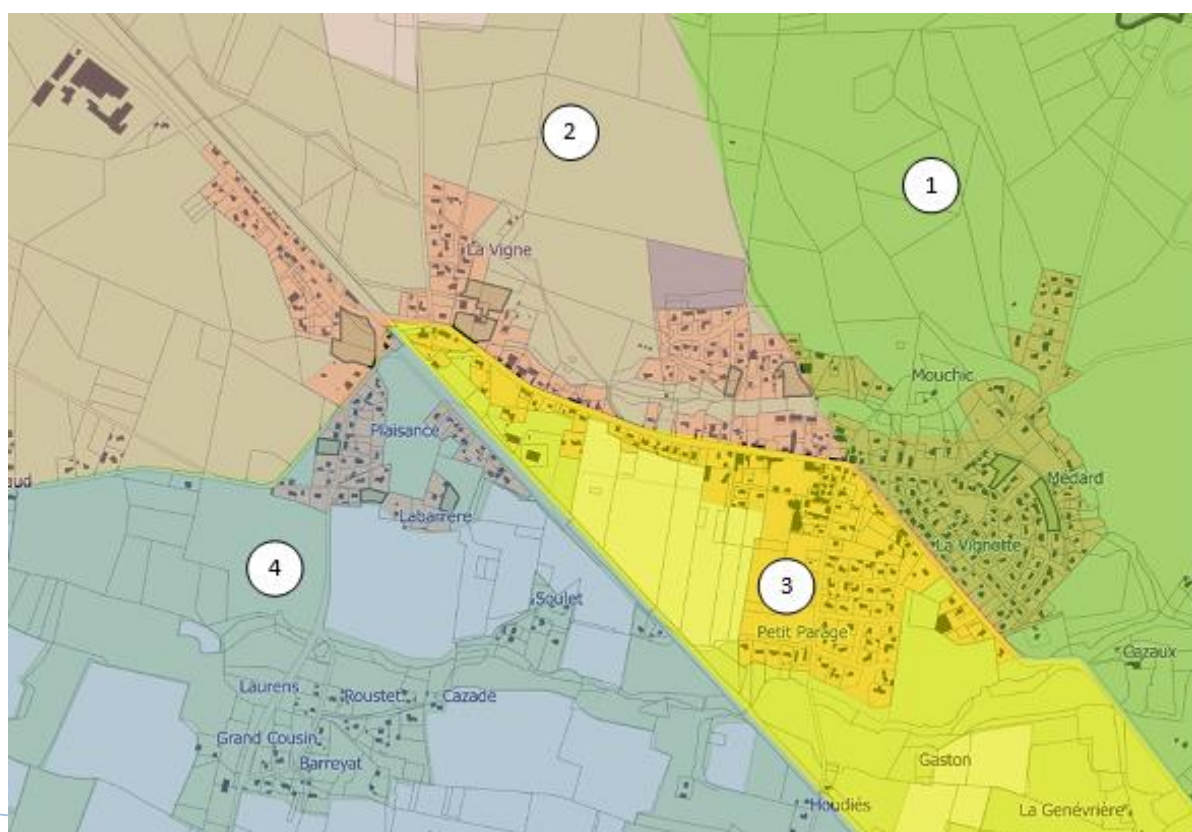
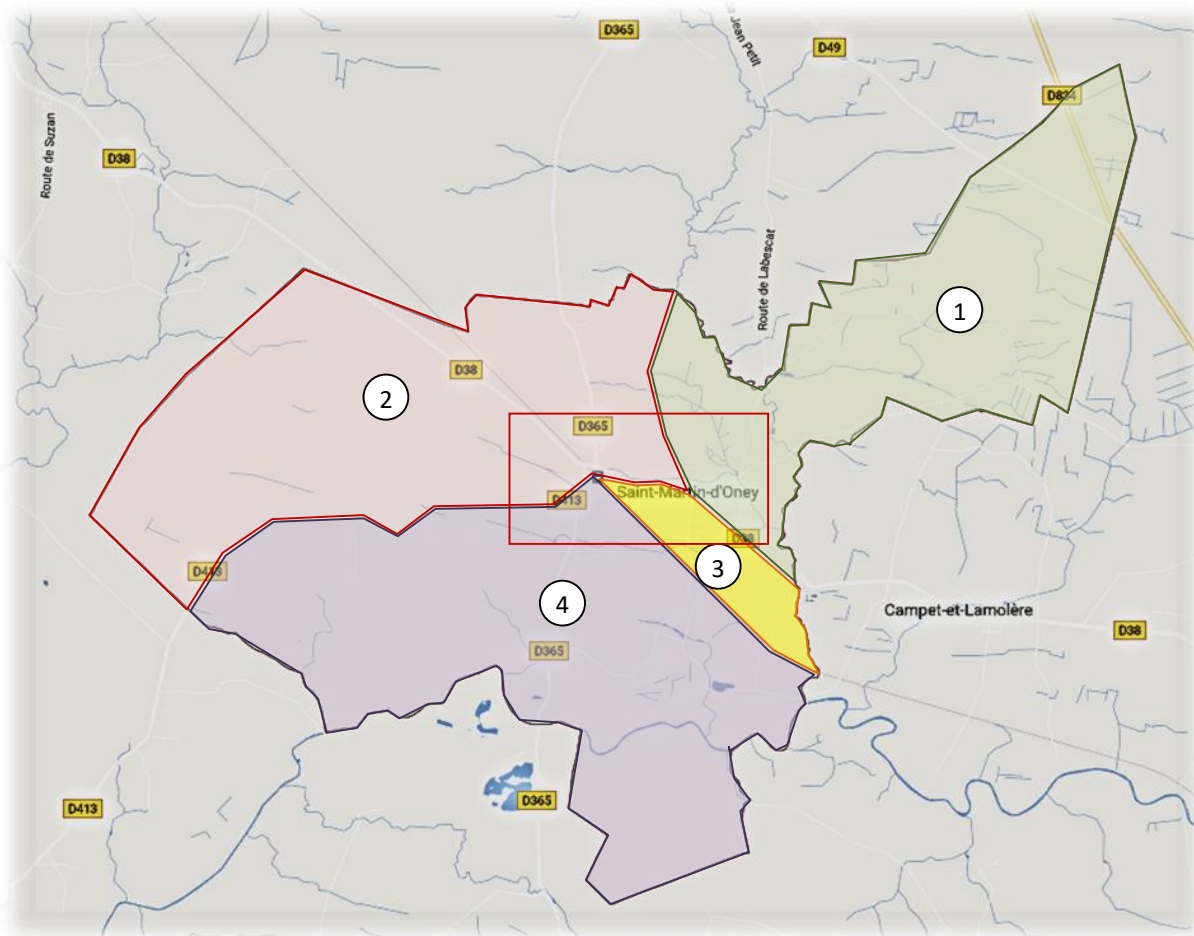
Ceux-ci sont chargés de passer dans chaque maison de la zone qui leur est affectée pour informer les habitants de l'évènement.

Dans le but de mettre à jour le P.C.S, chaque Référent, doit aussi, périodiquement dans l'année, s'enquérir de tout mouvement de population dans sa zone et aussi identifier toute nouvelle personne à risque au niveau santé).

Zone	Référents	Portable ☎	Fixe ☎	Nombre d'habitations	Nombre d'habitants
Zone 1	SOUBIRAN David	06.16.76.76.38	05.58.51.15.64	182	367
	DULAURIÉ Jérémy	06.33.77.59.99	05.58.05.76.15		
	PUYAU Julia	06.03.20.88.63	-		
Zone 2	LARGEAU Brigitte	06.85.66.50.37	05.47.87.20.15	245	503
	BREUSSIN Joël	06.26.96.06.07	05.58.79.48.49		
	DUSSUL Thierry	06.12.60.70.24	05.58.52.95.36		
Zone 3	DANDRÉ Fabien	06.23.14.51.72	-	160	334
	BÉGUÉ Dominique	06.87.10.28.74	05.47.87.25.90		
	DRATWICKI David	06.10.21.10.98	05.58.75.65.96		
Zone 4	DESPAGNET Guillaume	06.70.75.99.84	05.24.28.28.43	111	211
	SÉRÉ Sandrine	06.10.17.82.55	05.47.87.02.52		
	SAMIEZ Bruno	06.70.98.49.01	05.58.52.05.04		

B - L'ALERTE DE LA POPULATION

Cartographie du découpage communal



B - L'ALERTE DE LA POPULATION
Les résidences secondaires

Zone	Noms	Coordonnées
-	-	-

C - LE POSTE DE COMMANDEMENT COMMUNAL

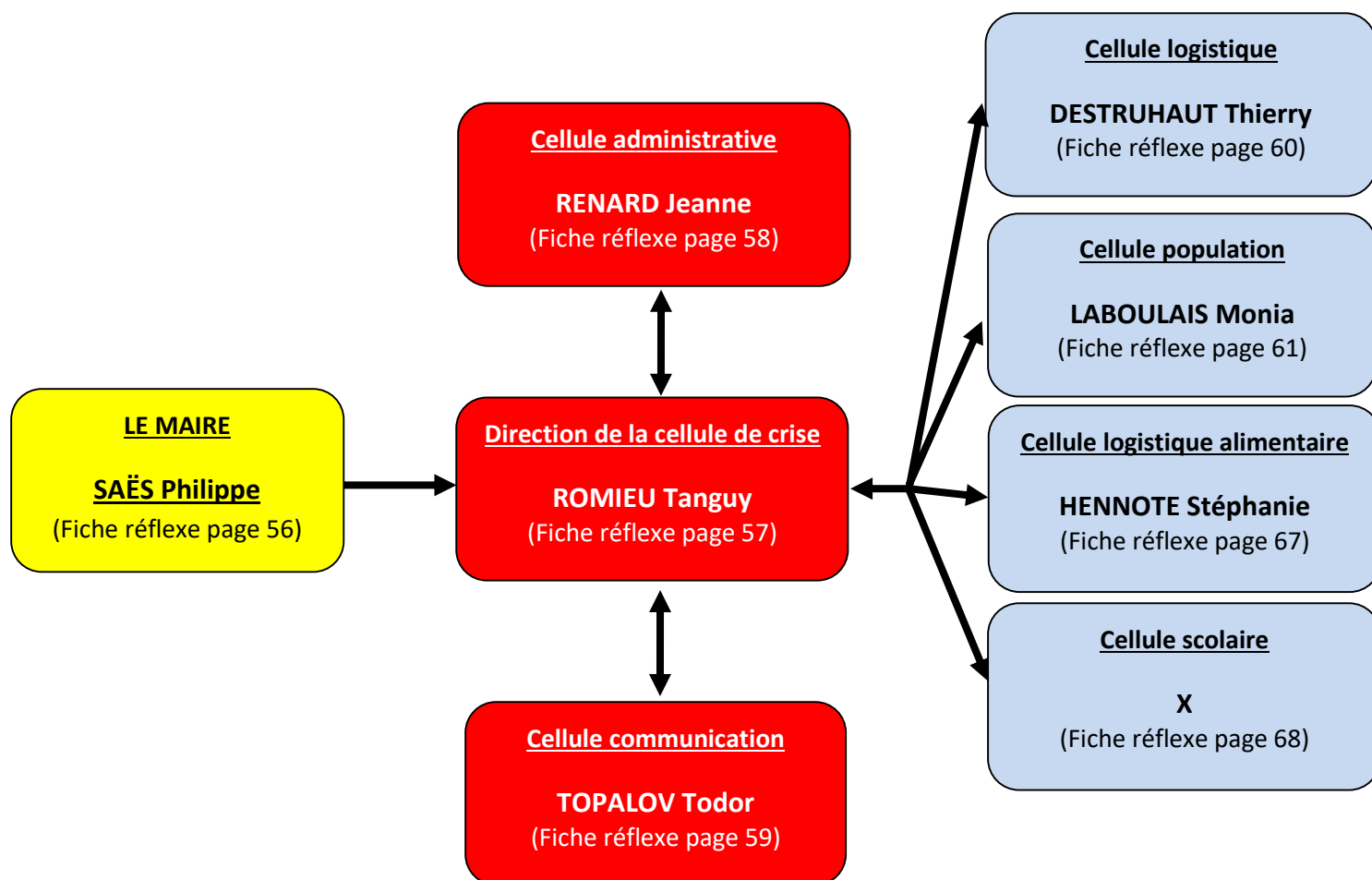
Le plan communal de sauvegarde est déclenché **par le Maire, ou par son représentant désigné** lorsque les renseignements reçus ne laissent aucun doute sur la nature de l'événement ; il en informe alors l'autorité préfectorale :

Préfecture au ☎ 05.58.06.58.06

Sous-Préfecture au ☎ 05.58.90.09.90

Le Poste de Commandement Communal est mis en place par le Maire ou son représentant à la **Mairie**. Au cas où cette salle ne serait pas accessible le **P.C.C.** serait installé à la **Centre Culturel**.

Composition du Poste de Commandement Communal :



Les responsables suppléants des différentes cellules figurent dans les fiches réflexes correspondantes (pages 56 à 70).

D - LES FICHES RÉFLEXES DES RESPONSABLES DE CELLULES

Afin de faciliter au mieux le rôle de chacun dans la phase de crise, des fiches réflexes ont été élaborées en particulier celles de :

Monsieur le Maire	Page 56
Direction opérationnelle	Page 57
Cellule administrative	Page 58
Cellule communication	Page 59
Cellule logistique	Page 60
Cellule accompagnement de la population	Page 61
Cellule logistique alimentaire	Page 67
Cellule scolaire	Page 68

D - LES FICHES RÉFLEXES

Monsieur le MAIRE

❖ Identité : **SAËS Philippe** (☎ 06.17.08.37.48)
(☎ 05.58.06.38.86)

Le Maire est le Directeur des Opérations de Secours sur le territoire de sa commune jusqu'au déclenchement éventuel d'un plan de secours départemental par le Préfet.

En cas d'alerte (météo, inondations...) transmise par la préfecture, le Maire doit répercuter l'information ou l'alerte auprès des administrés.

En cas de crise, dès le début des opérations, le Maire ou son adjoint doit en liaison avec le responsable local de la gendarmerie ou de la police et avec l'officier des Sapeurs-Pompiers :

- 1 - Prévoir le guidage des secours vers les lieux de la catastrophe, aider à la régulation de la circulation, empêcher qu'un « sur accident » se produise.
- 2 - Mettre à la disposition des secours un local pouvant servir de poste de commandement.
- 3 - Mettre en œuvre le plan de rappel des responsables communaux et activer le Poste de Commandement Communal.
- 4 - Prendre contact si besoin avec une aide extérieure (**pages 75 et 90**).
- 5 - Déterminer l'emplacement d'une chapelle ardente et la faire équiper, en relation avec le Préfet dans le cas où il y aurait de nombreuses victimes décédées.
- 6 - Organiser l'évacuation, le rassemblement, l'accueil, l'hébergement et le soutien socio psychologique des victimes ou sinistrés.
- 7 - Mettre à disposition des secouristes un (ou plusieurs) local (aux) de repos, prévoir leur ravitaillement.
- 8 - Prendre, si nécessaire, les ordres de réquisition afin d'assurer le respect ou le retour du bon ordre, de la sûreté et de la salubrité publiques
- 9 - Se tenir informé et rendre compte à la préfecture.
- 10 - Faire mettre en place un numéro de téléphone dédié à l'information de la population dans la mesure du possible.
- 11 - Organiser une réunion de « retour d'expérience » (RETEX).

D - LES FICHES RÉFLEXES

DIRECTION OPÉRATIONNELLE DU POSTE DE COMMANDEMENT COMMUNAL

❖ Directeur : **ROMIEU Tanguy** (☎ 06.02.30.34.01)
(☎ 05.58.75.16.16)

➤ **Au début de la crise**

- Organise l'installation du **P.C.C.** avec le Maire (**page 54**),
- S'appuie sur les fiches réflexes des différents responsables de cellule (**page 55**),
- Prend connaissance du risque concerné (**pages 07 à 47**).

➤ **Pendant la crise**

- Organise et coordonne le travail des différentes cellules du poste de commandement communal,
- Vérifie que l'ensemble des missions des cellules est bien réalisé sur le terrain,
- Apporte son soutien et son expertise aux différents responsables de cellule,
- Rend compte au Maire des difficultés rencontrées sur le terrain et lui propose les solutions adaptées.

➤ **Fin de la crise**

- Dresse le bilan de l'action des services,
- Participe avec le Maire à la préparation de la réunion de « retour d'expérience ».

D - LES FICHES RÉFLEXES CELLULE ADMINISTRATIVE

❖ Titulaire : **RENARD Jeanne** (☎ 06.75.31.87.80)
(☎ 05.58.44.61.43)

➤ **Au début de la crise**

- Participe à l'installation du Poste de Commandement Communal,
- Ouvre le calendrier des événements (main courante), informatisé ou manuscrit (pièce essentielle en cas de contentieux).

➤ **Pendant la crise**

- Assure l'accueil téléphonique,
- Assure la logistique du **P.C.C.** (approvisionnement en matériel, papier...),
- Rédige et transmet les documents émanant du **P.C.C.**,
- Réceptionne et transmet les télécopies et courriels,
- Tient à jour la main courante,
- Centralise les retours d'information des autres cellules,
- Appuie les différents responsables de cellule en tant que de besoin.

➤ **Fin de la crise**

- Assure le classement et l'archivage de l'ensemble des documents liés à la crise,
- Participe avec le Maire à la préparation de la réunion de « retour d'expérience ».

D - LES FICHES RÉFLEXES CELLULE COMMUNICATION

❖ Titulaire : TOPALOV Todor (☎ 06.47.31.92.34)
(☎ 05.58.51.60.95)

➤ Au début de la crise

- Rejoint le Poste de Commandement Communal,
- Se met à disposition du Directeur Opérationnel.

➤ Pendant la crise

- Réceptionne, synthétise et centralise les informations qui lui sont communiquées par ses collaborateurs, par les médias et en informe le **D.O.S.**,
- Assure la liaison avec les chargés de communication des autorités (Préfecture, SDIS, Gendarmerie, Police),
- Gère les sollicitations médiatiques en liaison avec le Maire,
- Assure l'information de la population (rédaction de messages d'alerte - **pages 79 et 80**),
- Rédige les communiqués de presse (**page 92**).

➤ Fin de la crise

- Met en œuvre la transmission de la fin d'alerte au sein de sa cellule,
- Participe avec le Maire à la réunion de « retour d'expérience ».

D - LES FICHES RÉFLEXES CELLULE LOGISTIQUE

❖ Titulaire : **DESTRUHAUT Thierry** (☎ 06.41.50.74.51)
(☎ 05.58.52.04.36)

➤ Au début de la crise

- Rejoint le Poste de Commandement Communal,
- Met en alerte le personnel des Services Techniques,
- Alerte et informe les gestionnaires de réseaux (Eau et assainissement, Gaz, électricité, téléphone).

Eau et assainissement page 43

ENEDIS page 47

Urgence Gaz page 90

Orange télécom page 90

➤ Pendant la crise

- Réceptionne, synthétise et centralise les informations qui lui sont communiquées par ses collaborateurs et en informe le **D.O.S.**,
- Informe les personnes qui sont sous sa responsabilité,
- Active le(s) centre(s) de rassemblement de la commune pour les sinistrés et les secours,
- Prend connaissance de tous les moyens disponibles sur la commune à l'aide des fiches recensées (**page 70**),
- S'assure du transport des personnes sinistrées vers le(s) lieu(x) de rassemblement prévu(s) (**page 74**),
- Transmet au **D.O.S.**, en temps réel, les informations collectées et les éventuelles difficultés.

➤ Fin de la crise

- Met en œuvre la transmission de la fin d'alerte au sein de sa cellule,
- Participe avec le Maire à la réunion de « retour d'expérience ».

D - LES FICHES RÉFLEXES

CELLULE ACCOMPAGNEMENT DE LA POPULATION

❖ Titulaire : LABOULAIS Monia (☎ 06.81.24.07.02)

- **Prise de contact obligatoire avec les personnes nécessitant une attention particulière et bilan (page 62).**

➤ **Évacuation de la population sinistrée**

Assure l'évacuation des sinistrés à l'aide des moyens mis à disposition par la cellule LOGISTIQUE, vers le(s) point(s) de rassemblement préalablement activé(s).

➤ **Accueil de la population sinistrée**

En fonction de leur nombre les sinistrés seront accueillis :

- **Au centre culturel (300 personnes),**
- **A la Salle Génévrière (80 personnes),**

Effectue sur place, en relation avec la cellule logistique alimentaire :

- Un accueil nominatif, utilisation de la fiche (**page 74**),
- Une distribution de boissons,
- Une fourniture de repas.

➤ **Chapelle ardente**

Sous l'autorité du Maire et en relation avec le Préfet, une chapelle ardente sera dressée au **Hall des sports** en collaboration avec les Pompes Funèbres (**page 74**).

➤ **En fin de crise**

- Participe avec le Maire à la réunion de « retour d'expérience ».

PERSONNES NECESSITANT UNE ATTENTION PARTICULIERE

Nom	Prénom	Adresse	Téléphone ☎	Observations
Zone 1				
CAVADORE	<i>Serge</i>	14 rue Jean Dayon	06.31.73.64.23	Téléalarme, APA
CHIBRAC	<i>Abel</i>	154 impasse Mouchic	06.33.08.77.50	Téléalarme, seul
CUZACQ	<i>Michel et Josiane</i>	68 côte de Margoy	05.58.75.62.88	+ de 75 ans
DESTOUESSE	<i>Bernard</i>	39 côte de Margoy	05.58.52.09.18	+ de 75 ans
DESTOUESSE	<i>Gilbert</i>	6 rue Jean Dayon	05.58.52.03.52	+ de 75 ans
DUBERNAT	<i>Henri et Maryse</i>	1 rue la vignotte	05.58.52.95.35	+ de 75 ans et problème cardiaque (Mr)
DUBIEN	<i>Fernand et Michèle</i>	1020 route de Saubin	05.58.52.05.20	+ de 75 ans
ESCARPIT	<i>Francis</i>	292 rue Lagrange	05.58.52.01.46	+ de 75 ans
FÉTICK	<i>Guillaume</i>	6 rue Menjouluc	05.58.52.03.64	+ de 75 ans
GOURHAN	<i>Catherine</i>	442 côte de Margoy	05.47.87.98.30	Téléalarme, seule
GILBARDIE	<i>Josette</i>	460 côte de Margoy	05.58.52.06.89	Téléalarme, seule
GUILBERT	<i>Wendy</i>	140, route d'Uchacq	05.58.52.00.50	Téléalarme
LANIBOIS	<i>Claudine</i>	1663 route de Bayens	05.58.52.01.23	Téléalarme
LUCBERNET	<i>Léoncia</i>	1673 route de Mont de Marsan	05.58.03.34.70	Téléalarme, APA
MARTHIENS	<i>Jean-Louis</i>	32 rue la vignotte	05.58.52.07.89	+ de 75 ans
PARRA	<i>Césaline</i>	424 côte de Margoy	05.58.52.00.25	+ de 75 ans, seule
PICHON	<i>JL et Carmen</i>	4 rue Jean Dayon	06.88.57.86.69	+ de 75 ans
POUMAT	<i>Roger et Claudine</i>	1330 route de Bayens	05.58.52.03.85	APA (Mme)
ROBINO	<i>Robert</i>	215 rue Médard	05.58.52.01.02	+ de 75 ans

PERSONNES NECESSITANT UNE ATTENTION PARTICULIERE

(suite)

Nom	Prénom	Adresse	Téléphone ☎	Observations
Zone 1 (suite et fin)				
SAINT-GIRONS	<i>Simone</i>	283 route de Saubin	05.58.52.05.92	Téléalarme, seule
WESTRELIN	<i>Josiane</i>	1664 route de Bayens	06.33.19.29.78	Téléalarme
Zone 2				
ABDON	<i>Marc</i>	151, chemin de Gurbeyron	06.26.43.42.39	Handicapé
BLANCQUART	<i>Fernande</i>	1020, route de St Yaguen	05.58.52.07.43	+ de 75 ans
BRUNE	<i>Margot</i>	7 impasse Loustalot	05.58.52.01.42	Téléalarme, seule
CASTAINGTS	<i>Jean-Daniel</i>	384 route de la lande	05.58.75.50.29	+ de 75 ans
DALLA-COSTA	<i>Pierre</i>	518 route de la lande	06.85.91.47.94	+ de 75 ans
DE BRITO	<i>Maria</i>	264 impasse Tourta	05.58.06.85.18	APA
DORRER	<i>Viviane</i>	26 rue Quitterie	05.58.52.59.23	Marche difficilement, seule
DUPIN	<i>Pierrette</i>	252, rue de Pierrot	05.58.52.06.23	Téléalarme, APA
DUROU	<i>Gilles</i>	1713, rue Lagrange	06.11.35.56.91	Problèmes cardiaques
FERRIER	<i>Nathalie</i>	2851, route de St Yaguen	06.32.67.68.36	Problème auditif (enfants)
LAC	<i>Claudine</i>	8, rue de Quitterie	05.58.52.00.79	AVC, Téléalarme, APA
LACOUTURE	<i>Gisèle</i>	185 route de la lande	05.58.52.04.52	APA, assistance respiratoire
LACOUTURE	<i>Jacques</i>	1231 route de Mont de Marsan	05.58.52.00.77	+ de 75 ans
LE BERRE	<i>Maurice</i>	4243, route de St Yaguen	05.58.52.05.84	Problème cardiaque, seul, APA
LUCBERNET	<i>Alain</i>	15, rue Quitterie	05.58.52.01.67	Téléalarme, handicapé, seul
LYLE	<i>Jocelyne</i>	120 rue de la vigne	06.36.69.57.62	+ de 75 ans

PERSONNES NECESSITANT UNE ATTENTION PARTICULIERE

(suite)

Nom	Prénom	Adresse	Téléphone ☎	Observations
Zone 2 (suite et fin)				
MASSIE	<i>Philippe</i>	892, route de St Yaguen	06.74.92.91.33	Paraplégique, APA
MIRTIN	<i>Gilberte</i>	1, impasse Loustalot	05.47.87.96.63	Téléalarme, APA
MOUSSION	<i>Yves</i>	308 route de la lande	05.58.52.07.28	+ de 75 ans, marche difficilement
PABON	<i>Jacques</i>	881 route de Mont de Marsan	05.58.52.06.13	+ de 75 ans
PERSILLON	<i>René et Mauricette</i>	77 route de la lande	05.58.52.00.73	+ de 75 ans
POUYAU	<i>Martine</i>	20 rue Quitterie	07.50.81.47.62	Téléalarme, seule
THOMAS	<i>Jeanne</i>	14, rue Quitterie	05 58 52 40 47	Téléalarme, seule
THOMAS	<i>Nicole</i>	2 rue Quitterie	05.58.52.45.33	APA, seule
VÉLU	<i>Joséphine</i>	336 route de la lande	05.58.44.91.24	APA, Téléalarme
Zone 3				
BROUSTE	<i>Maité</i>	50 route de Loubère	07.78.66.86.92	Téléalarme, seule
CALMETTES	<i>Jeanine</i>	160 route de Mont de Marsan	05.47.31.08.42	Téléalarme, seule
DEMONGEOT	<i>JC et Geneviève</i>	207 route de Loubère	06.70.48.81.02	+ de 75 ans
DESTOUESSE	<i>Madeleine</i>	56 impasse parage	05.58.52.06.16	Téléalarme, APA, seule
DOUX	<i>Hubert</i>	23 impasse parage	05.58.52.01.74	+ de 75 ans
DUROU	<i>Roger</i>	2270 route de Mont de Marsan	05.58.52.01.33	+ de 75 ans
FAUTHOUS	<i>Jean</i>	54 route de Loubère	06.82.79.48.40	+ de 75 ans
GAUZÈRE	<i>Lucienne</i>	44 route de Loubère	07.69.15.10.32	Téléalarme, APA, seule
GAUZÈRE	<i>Roger</i>	57 chemin de la Génévrière	09.75.82.01.75	+ de 75 ans
HAJOWJI	<i>Régine</i>	6 impasse des tourterelles	06.82.31.09.89	APA, béquille

PERSONNES NECESSITANT UNE ATTENTION PARTICULIERE
(suite)

Nom	Prénom	Adresse	Téléphone ☎	Observations
Zone 3 (suite et fin)				
KHANOUI	<i>Jeanny</i>	2230 route de Mont de Marsan	05.58.52.03.69	APA, seul
LACOSTE	<i>Roland et Hermance</i>	131 route de Loubère	05.58.51.74.48	+ de 75 ans
LE TYRANT	<i>Jean-Paul</i>	595 chemin de la Génévrière	06.77.08.58.14	Diabétique, seul
MUGA	<i>Dina</i>	918, route de Mont de Marsan	05.58.52.04.45	Téléalarme, seule
NOLIBOIS	<i>Nicole</i>	31, impasse du stade	05.58.52.00.76	Téléalarme, APA
ROLLIN	<i>Joseph et Monique</i>	2 impasse des tourterelles	05.58.52.02.48	+ de 75 ans
VALETTE	<i>Pierre et Marie-Rose</i>	494 route de Mont de Marsan	06.76.76.22.96	APA (Mme)
VIVIER	<i>Marcelle</i>	772 route de Mont de Marsan	05.58.03.35.25	Téléalarme, APA, seule
Zone 4				
BIREMONT	<i>Roger</i>	953, impasse de Soulet	05.58.52.01.57	APA
BLANCQUART	<i>Fernande</i>	1020, route de Saint-Yaguen	05.58.52.07.43	APA
CHAUCHOT	<i>Jeanine</i>	406 rue de Bareyat	05.58.52.00.82	+ de 75 ans, seule
DANÉ	<i>Jean et Pierrette</i>	863 route de Peyrouta	05.58.52.01.01	APA
DASSONNEVILLE	<i>Bernard</i>	185 route de Campagne	-	+ de 75 ans
DESTRUHAUT	<i>Jean-Claude</i>	39 rue Quartierot	05.58.52.01.41	+ de 75 ans
DUCOURNEAU	<i>Christiane</i>	22 chemin Labarrère	05.58.52.02.47	+ de 75 ans, seule
GARRABOS / BLANGY	<i>Dominique</i>	2981 route de Saint Yaguen	06.26.16.74.45	Attention particulière
GLIZE	<i>Gaston</i>	841, impasse Soulet	05.58.52.01.25	Téléalarme, APA, seul
LABARRIÈRE	<i>Christian</i>	449 route de Saint Yaguen	05.58.52.01.98	+ de 75 ans
LOUIS	<i>Raymond et Françoise</i>	398 rue de Bareyat	06.22.76.15.74	Téléalarme, APA

PERSONNES NECESSITANT UNE ATTENTION PARTICULIERE

(suite et fin)

Nom	Prénom	Adresse	Téléphone ☎	Observations
Zone 4 (suite et fin)				
LOUVET	<i>Jacqueline</i>	4470 route de Saint Yaguen	05.58.52.01.29	+ de 75 ans
PALU-LABOUREU	<i>Josiane</i>	716 impasse Soulet	05.58.52.06.62	+ de 75 ans
PERSILLON	<i>Marcel</i>	1933 chemin de Besle	05.58.75.83.80	+ de 75 ans
ROBINO	<i>André</i>	211 impasse Laurens	05.58.52.01.99	+ de 75 ans
TACHON	<i>JJ et Jeanne</i>	702 route de Saint Yaguen	05.58.52.00.80	+ de 75 ans
TEXIER	<i>Daniel</i>	688 route de Campagne	05.47.31.71.77	+ de 75 ans, seul

D - LES FICHES RÉFLEXES CELLULE LOGISTIQUE ALIMENTAIRE

❖ Titulaire : **HENNOTE Stéphanie** (☎ 06.86.75.68.25)
(☎ 05.58.05.91.51)

➤ Pendant la crise et en fonction des besoins

Cette cellule organise :

- La confection des repas pour les personnes sinistrées,
- La distribution de nourriture de première nécessité et de boissons pour la population non évacuée,
- La restauration des équipes de secours,
- Le recensement des stocks de produits alimentaires disponibles dans les commerces situés sur la commune ou à proximité (**page 89**) et en rend compte à la cellule logistique.

La cellule rend compte au **D.O.S.**, en temps réel des actions menées.

➤ En fin de crise

- Participe avec le Maire à la réunion de « retour d'expérience ».

D - LES FICHES RÉFLEXES CELLULE SCOLAIRE

❖ Titulaire : XXXXX XXXXXXXX (☎ XX.XX.XX.XX.XX)
(☎ XX.XX.XX.XX.XX)

❖ Suppléante : XXXXX XXXXXXXX (☎ XX.XX.XX.XX.XX)
(☎ XX.XX.XX.XX.XX)

Déclencher l'alerte. ACTIVATION du Plan Particulier de Mise en Sûreté sur les établissements suivant :

Dénomination	Adresse	Téléphone	Effectif sur le site	Contacté (O ou N)

Plans Particuliers de Mise en Sûreté disponibles en annexe

D - LES FICHES RÉFLEXES

CELLULE SCOLAIRE

(suite et fin)

➤ **Au début de la crise**

- Se rend au lieu déterminé pour accueillir le P.C.C.

➤ **Pendant la crise // liaison avec le directeur de l'établissement scolaire**

- Faire contrôler les accès de l'établissement.
- S'assurer du bon déclenchement des PPMS.
- S'assurer que tout le monde est en sûreté, de l'encadrement des élèves, du pointage des absents et du signalement des incidents.
- Faire prendre en charge les élèves à besoins spécifiques (élèves handicapés, élèves blessés) et prévoir éventuellement leurs évacuations
- Demander s'il y a besoin de moyen supplémentaire (personnel de service, eau, nourriture)

➤ **Pendant la crise // liaison avec le directeur du poste de commandement**

- Informer le directeur de l'évolution de la situation (effectif présent, absent, nombre de blessés, lieux de confinement)

➤ **Pendant la crise // liaison avec les familles**

- En cas d'appel des familles il faut rappeler (sauf contre-indication) de ne pas venir chercher les enfants, d'éviter de téléphoner à l'école et d'écouter la radio.
- Prendre les coordonnées et l'identité de l'appelant.

➤ **Pendant la crise // relation avec la presse**

- La presse doit être orientée vers la cellule communication.

➤ **Fin de la crise**

- Met en œuvre la transmission de la fin d'alerte.
- Participe avec le Maire à la réunion de « retour d'expérience ».

E - MOYENS RECENSÉS

Afin de faciliter au mieux le rôle de chacun dans la phase de crise, des fiches recensent les différents moyens qui pourront être mis à leur disposition et à plusieurs niveaux tels que :

Les véhicules et engins municipaux disponibles Page 71

Le petit matériel municipal Page 72

Les lieux d'accueil pour la population sinistrée et pour les équipes de secours Page 74


Les moyens de transports sanitaires et collectifs Page 74

Les moyens et partenaires extérieurs Page 75

E - LES MOYENS RECENSÉS VÉHICULES et ENGINS MUNICIPAUX

Type de véhicule	Nombre de places	Chauffeur 📞	Lieux de remise
PEUGEOT Boxer	3	06.80.70.96.52	Hangar communal
Camion benne	3		
Petit tracteur	1		
Grand tracteur	1		
PEUGEOT Partner	2		
Remorque agricole	-		
Remorque avec barrières	-	05.58.52.05.27	CAMPET
Tracteur avec godet	1		
Cuve DFCI 3000 litres	-		

E - LES MOYENS RECENSÉS
MOYENS COMMUNAUX
PETITS MATÉRIELS

Nature du matériel	Nombre	Lieu de rangement	Responsable 
Groupe électrogène Puissance : 4000 W		06.80.70.96.52	Hangar communal
Groupe électrogène Puissance : 2000 W			
Groupe électrogène Puissance : 8000 W			
Tronçonneuse	-		
Gyrobroyeur	-		
Broyeur	-		
Perche élagueuse	1		
Génératrice Genelec 3 points Puissance : 16 KVA, 220 V et 380 V			
Défibrillateurs		Hall des sports - Boulangerie - Stade de foot	

E - LES MOYENS RECENSÉS
MOYENS COMMUNAUX
PETITS MATÉRIELS
 (suite et fin)

Nature du matériel	Nombre	Lieu de rangement	Responsable ☎
Tracteur + Grappin et treuil	-	67, route de Loubère	Thierry DOUSSANG 06.88.28.05.17
Tête d'abattage	-	124, rue de Cosinette	TREFEU Pascal 06.77.56.41.96
5 Camions	-	686, route de Campagne	TEXIER Bruno Saint Martin Carrelage 05.58.52.25.71
Manuscopique + Camion	-	170, chemin de petit Pierrot	DEHEZ Christian 06.77.64.48.65
Entreprise maçonnerie GONCALVES	-	137, route de la Lande	GONCALVES Nicolas 06.87.05.52.04
Débardeur	-	Route de la Lande	? 05.58.52.01.47
Fourgon, camion plateau, remorque, tronçonneuse, groupe électrogène	-	136, chemin de petit Pierrot	MANSART Sébastien 06.15.43.47.94 Paysagiste

Réserve	Contenance	Lieu de rangement	Responsable ☎
Stockage carburant			
Réserve FUEL	1500 litres	Hangar	06.80.70.96.52
Réserve CARBURANT (tronçonneuse, groupes électrogènes)	30 litres		
Réserve gasoil	1000 litres		

E - LES MOYENS RECENSÉS LIEUX D'ACCUEIL

Dénomination	Adresse	Responsable ☎	Capacité	Equipements
(Lieu de vie sécurisé ENEDIS) CENTRE CULTUREL	14, place des platanes	Mairie 05.58.52.00.24	300	Sanitaires, cuisine, chauffage
HALL DES SPORTS			200	Sanitaires

↔ Gîtes ruraux, chambres d'hôtes, hôtel :





Nature	Responsable	Nom - Téléphone du propriétaire
Gîte	DESTRUHAUT Francis	06.03.42.92.63
Gîte	BRETON Michel	05.58.52.04.30
Grande maison	VIZIOZ Charles-Henri	06.70.02.79.17
Grande maison	MARTIN Xavier	06.74.29.06.90

Lors de l'accueil des sinistrés les personnes en charge de ces populations devront remplir impérativement un imprimé qui regroupera les renseignements suivants :

Date	Nom	Prénom	Age	Santé	Personnes à prévenir

Trame disponible en annexe

E - LES MOYENS RECENSÉS TRANSPORTS SANITAIRES ET COLLECTIFS

Type de véhicule	Nom	Localisation	Téléphone 📞
Ambulances 			
Taxis 			
Transports en Communs 			
Pompes Funèbres 	ATLANTIQUE	221, Z.A les Carolins 40110 MORCENX	05.58.04.10.20
	POMPES FUNEBRES TISNE	213, avenue Foch 40000 MONT DE MARSAN	05.58.45.04.04
	POMPES FUNEBRES MUNICIPALES	646 avenue de Canenx 40000 MONT DE MARSAN	05.58.46.44.44
	POMPES FUNEBRES LAFFERRIERE	813 avenue avenue Maréchal Foch 40000 MONT DE MARSAN	05.58.75.00.49
		urgence décès 24h/24	3123 (service et appel gratuit)

E - LES MOYENS RECENSÉS MOYENS et PARTENAIRES EXTÉRIEURS

Particuliers	Secteurs d'activités	Téléphone ☎	Matériel
SOUBIEILLE Philippe	Secouriste	06.75.27.09.47	-
TASTET Philippe	Sylviculteur retraité	06.76.50.57.10	Tronçonneuse
TASTET Christian	Retraité DDE	06.29.11.89.61	Tronçonneuse
SEMBIC Philippe	Retraité Charpentier	06.85.12.90.06	Manitou
DUCOURNEAU Jean Marc	Retraité	06.31.03.61.26	Remorque tronçonneuse électrique
SAMIEZ Bruno	Retraité	06.70.98.49.01	Utilitaire
CARDINAL Sébastien	Multi-compétences	06.16.15.98.68	Tronçonneuse, remorque
DECIS Davy	Cuisinier	06.15.78.03.31	Tronçonneuse, remorque
DUPEYRON Julien	Electricien	06.82.70.10.54	Entreprise BETON
DEGOS Jérôme	Paysagiste	06.31.23.01.77	Tronçonneuse
LE TYRANT Leng	Aide-Soignant	06.21.53.12.88	-
DUCOR Amélie	Médical	06.86.78.42.52	Psychologue
DAUDIGEOS Caroline	Pharmacien	06.08.09.08.82	+ Premiers secours
JOLY Alexandre	Pompier, SNCF mécano	06.42.26.67.22	Groupe électrogène 5.5 KW, débroussailleuse, remorque
BORDENAVE Françoise	Infirmière retraitée	06.73.66.60.13	-
DELCROIX Cassandre	Infirmière	06.34.21.04.58	Défibrillateur
DELATTRE Rémi	Pompier, infirmier	06.31.69.71.57	Tronçonneuse, remorque
TREFEU Pascal	Garde forestier	06.77.56.41.96	-
BARIS Cécile	Infirmière	06.73.05.51.88	Psychiatrie

E - LES MOYENS RECENSÉS
MOYENS et PARTENAIRES EXTÉRIEURS
 (suite)

Particuliers	Secteurs d'activités	Téléphone ☎	Matériel
LAFITTE Armelle	Retraité, Aide-soignante	06.83.49.17.68	-
NAPIAS Bernadette	Aide-soignante	06.48.32.87.11	-
MASSIE Emeline	Aide-soignante	06.74.92.91.33	-
GONCALVES Laëtitia	Aide-soignante	06.75.26.14.32	Voir avec établissement
VIGUERIE Sébastien	Infirmier	06.81.37.70.65	-
DOUX Sabine	Infirmière	06.27.12.41.41	-
PERELLI Laurent	Secouriste	06.62.40.58.51	-
PETIT Christelle	Auxiliaire Puéricultrice	06.32.41.90.10	-
PETIT Stéphanie	Restauration	06.87.04.22.41	-
DESPAGNET Isabelle	Infirmière	06.87.12.09.23	-

E - LES MOYENS RECENSÉS
MOYENS et PARTENAIRES EXTÉRIEURS
 (suite et fin)

Particuliers	Secteurs d'activités	Téléphone ☎	Matériel
CRÉPIN Jacques	Secouriste Bûcheron	06.42.84.34.57	Matériel bûcheron Electricité, plomberie
TCHA Poua	Mécanicien VL	06.32.82.16.54	
LEJEUNE Jean-Charles	Bûcheron	06.16.86.72.99	Matériel et personnel
WESTRELIN Gilbert	-	06.33.19.29.78	Tronçonneuse, groupe électrogène
DULAURIÉ Christian	-	06.48.75.02.06	Tronçonneuse et débroussailleuse
DUSSUL Thierry	Point regroupement, cellule de crise	06.12.60.70.24	Tronçonneuse
GREMILLET Fabien	Espaces verts	06.33.08.15.83	Camion benne, tronçonneuse et groupe électrogène
PEREIRA Quentin	Bûcheron	06.83.75.56.43	
SIMON Élodie	Infirmière	06.87.06.92.84	
GRIEBEL Marie-Paule	Infirmière	06.40.74.55.40	
Club cyclo		06.83.30.61.18	Barnums, débroussailleuse, souffleur

F - EXEMPLES DE MESSAGES D'ALERTE

Dans un premier temps consulter le D.I.C.R.I.M et ses consignes de sécurité.

ALERTE TEMPÊTE

(SANS ÉVACUATION DES POPULATIONS)

Un avis de tempête imminente a été lancé par les services de la Préfecture. Nous vous conseillons de rester à l'intérieur de votre logement, de rester attentifs aux instructions qui vous seront données pour votre sécurité par la Mairie et les autorités et d'être à l'écoute de la radio France Bleu Gascogne (98.8 FM).

ALERTE FEUX DE FORÊT

(SANS ÉVACUATION DES POPULATIONS)

Un feu de forêt s'est déclaré dans votre zone d'habitation. Pour votre sécurité, il est impératif que vous vous conformiez aux consignes inscrites dans le Document Information Communal sur les Risques Majeurs qui vous a été remis par les services de la Mairie et restez attentifs aux instructions qui vous seront données par les autorités compétentes.

ALERTE INONDATION

(SANS ÉVACUATION DES POPULATIONS)

Un avis d'alerte crue a été lancé par les services de la Préfecture. Votre quartier est donc menacé par l'inondation. Dans l'attente d'une éventuelle évacuation nous vous recommandons de :

- Fermer vos réseaux de gaz, électricité, eau et chauffage.
- Attacher vos objets encombrants susceptibles de flotter.
- Rehausser le plus possible les objets que vous souhaitez protéger ainsi que les produits qui pourraient être dangereux.
- En attendant l'ordre définitif d'évacuation, regrouper des vêtements de rechange, un nécessaire de toilette, les médicaments indispensables, les papiers personnels et n'oubliez pas de fermer votre logement à clé avant de partir.
- Rester attentifs aux instructions qui vous seront données par les autorités compétentes.

F - EXEMPLES DE MESSAGES D'ALERTE

(suite et fin)

Dans un premier temps consulter le D.I.C.R.I.M et ses consignes de sécurité.

ALERTE RISQUE INDUSTRIEL

(SANS ÉVACUATION DES POPULATIONS)

Un risque de vapeurs toxiques menace votre quartier. Restez confinés à l'intérieur de votre habitation et attentifs aux instructions qui vous seront données par la Mairie et les autorités pour votre sécurité.

ALERTE RISQUE INDUSTRIEL

(AVEC ÉVACUATION DES POPULATIONS)

Un risque imminent menace votre quartier, il vous est demandé d'ÉVACUER dans le plus grand calme votre logement ainsi que votre quartier. Rejoignez sans délai et suivez impérativement les instructions qui vous seront données par les autorités compétentes.

ALERTE Transport de Marchandises Dangereuses

(SANS ÉVACUATION DES POPULATIONS)

Suite à un accident ferroviaire (accident routier) un risque imminent menace votre quartier. Préparez-vous à évacuer si cela devenait nécessaire.

Restez confinés à l'intérieur de votre logement et demeurez attentifs aux instructions qui vous seront données pour votre sécurité par la Mairie et par les autorités compétentes.

ALERTE Transport de Marchandises Dangereuses

(AVEC ÉVACUATION DES POPULATIONS)

Suite à un accident ferroviaire (accident routier) un risque imminent menace votre quartier, il vous est demandé d'ÉVACUER dans le plus grand calme votre logement ainsi que votre quartier. Rejoignez sans délai et suivez impérativement les instructions qui vous seront données par les autorités compétentes.

G - EXEMPLE D'ARRÊTÉ DE RÉQUISITION

Vu le Code Général des Collectivités Territoriales, article L. 2212-2 ;

Considérant : l'accident, l'événement
 Survenu le À heures

Considérant qu'il est nécessaire de doter la commune des moyens nécessaires pour répondre à ses obligations.

Vu l'urgence,
ARRÊTE

Article 1^{er} :

Il est prescrit à

M.....

Demeurant à

De se présenter sans délai à la Mairie de
 Pour effectuer la mission de qui lui sera confiée.

Où

De mettre à la disposition du Maire le matériel suivant :

.....

Et de le faire mettre en place à (indiquer le lieu)

Article 2 :

Le Commissaire de Police/le Commandant de la Brigade de Gendarmerie est chargé de l'exécution du présent arrêté.

Fait à le

Le Maire,

Attention : Les frais de réquisition sont à la charge de la commune sauf convention contraire avec le responsable de l'accident.

CHAPITRE III : Annuaire de crise**ANNUAIRE DE CRISE :**
Conseil municipal

☎ TEL ACCUEIL MAIRIE : 05.58.52.00.24

✉ COURRIEL : mairie@saintmartindoney.fr

Nom	Prénom	Fixe ☎	Portable ☎	Fonction
SAËS	<i>Philippe</i>	05.58.06.38.86	06.17.08.37.48	Maire
TOPALOV	<i>Todor</i>	05.58.51.60.95	06.47.31.92.34	Adjoint
LABOULAIS	<i>Monia</i>	-	06.81.24.07.02	Adjointe
HENNOTE	<i>Stéphanie</i>	05.58.05.91.51	06.86.75.68.25	Adjointe
ROTH	<i>Odile</i>	05.24.28.58.61	07.52.02.88.20	Conseillère
BREUSSIN	<i>Joël</i>	05.58.79.48.49	06.26.96.06.07	Conseiller
DESPAGNET	<i>Guillaume</i>	05.24.28.28.43	06.70.75.99.84	Conseiller
RENARD	<i>Jeanne</i>	05.58.44.61.43	06.75.31.87.80	Conseillère
DESTRUHAUT	<i>Thierry</i>	05.58.52.04.36	06.41.50.74.51	Conseiller
LARGEAU	<i>Brigitte</i>	05.47.87.20.15	06.85.66.50.37	Conseillère
ROMIEU	<i>Tanguy</i>	05.58.75.16.16	06.02.30.34.01	Conseiller
SÉRÉ	<i>Sandrine</i>	05.47.87.02.52	06.10.17.82.55	Conseillère
DANDRÉ	Fabien	05.58.52.08.24	06.23.14.51.72	Conseiller
DULAURIÉ	<i>Jérémy</i>	05.58.05.76.15	06.33.77.59.99	Conseiller

ANNUAIRE DE CRISE
Personnel administratif

Nom	Prénom	Bureau ☎	Fixe ☎	Portable ☎	Fonction
DESPERIEZ	<i>Cécile</i>	05.58.52.00.24	05.58.52.00.67	06.85.85.52.02	Secrétaires
DUVACQUIER	<i>Marie</i>	05.58.52.00.24	-	06.79.39.06.65	

ANNUAIRE DE CRISE
Personnel technique

Nom	Prénom	Fixe ☎	Portable ☎	Observation
MARC	<i>Michaël</i>	-	06.21.55.16.06	Cantonniers
VISADE	<i>Jean-Pierre</i>	-	06.18.87.68.81	
MIRAMONT	<i>Frédéric</i>	05.58.46.18.89	06.43.82.16.78	
CLERC	<i>Philippe</i>	07.81.17.51.75	CLERC	
CONSEILLER TECHNIQUE D.F.C.I.				
ROMIEU	<i>Tanguy</i>	05.58.75.16.16	06.02.30.34.01	Conseiller Municipal

ANNUAIRE DE CRISE

Personnel de service

Nom	Prénom	Fixe ☎	Portable ☎	Observation
MORDA	<i>Valérie</i>	-	06.03.81.32.76	Directrice péricolaire
JEGOU	<i>Isabelle</i>	-	06.30.74.97.19	Animatrice
PEYPOUDAT	<i>Marie-Jo</i>	-	06.73.71.15.34	Cantinière
DEHEZ	<i>Geneviève</i>	-	06.77.64.48.65	ATSEM
MONGRUE	<i>Chloé</i>	-	07.78.20.56.23	Animatrice/DPA
CANOVA	<i>Cassandra</i>	-	07.51.66.90.35	ATSEM
LUMALE	<i>Jessica</i>	-	06.85.29.15.54	Polyvalente
BATISSE	<i>Delphine</i>	-	06.35.58.25.37	Polyvalente
DAPVRIL	<i>Typhaine</i>	-	06.08.34.16.40	ATSEM
LANGLADE	<i>Emma</i>	-	06.37.83.32.63	Animatrice
MAMISOA	<i>Sandrine</i>	-	06.45.09.87.24	Animatrice
PICHOT	<i>Laurence</i>	-	06.72.78.76.14	AVS
LESEUR	<i>Sarah</i>	-	06.31.61.22.54	Animatrice
GOBILLOT	<i>Chloé</i>	-	06.61.69.27.84	Animatrice

ANNUAIRE DE CRISE

Personnel médical

Nom	Prénom	Fixe ☎	Portable ☎	Observation
Médecin				
BOBET-FIX	<i>Tiphaine</i>	05.58.52.33.51	-	Généraliste
Ostéopathe				
ARBEAU	<i>Maud</i>	-	06.43.17.65.50	Ostéopathe
Infirmiers(ères)				
Cabinet rue de la fontaine	<i>Stéphanie, Élodie, Céline</i>	-	06.41.36.49.12	Infirmières
Cabinet rue Lagrange	<i>Sébastien, Christine et Hélène</i>	-	06.85.96.09.73	Infirmiers
DESPAGNET	<i>Isabelle</i>	-	06.87.12.09.23	Infirmière Asalee
Pharmacien				
LULL	<i>Fabien</i>	05.58.52.00.27	-	Pharmacie
Vétérinaire				
IDONE	<i>Marco</i>	05.58.44.27.85	06.52.39.05.45	Vétérinaire

ANNUAIRE DE CRISE

Informations relatives aux Établissements Recevant du Public

➤ Lieux publics et Établissement Recevant du Public

Dénomination	Adresse	Responsable	Téléphone 📞	Effectif
(Lieu de vie sécurisé ENEDIS) MAIRIE	1071, route de Mont-de-Marsan	MAIRIE	05.58.52.00.24	30
CENTRE CULTUREL / HALL DES SPORTS	14, place des platanes		05.58.52.00.24 05.58.52.05.35	500
BIBLIOTHÈQUE	16, place des platanes		05.58.52.00.24 05.58.52.02.32	20
SALLE DE MUSIQUE	12, place des platanes		05.58.52.00.24	20
MAISON DES CLUBS	160, route de Loubère		05.58.52.00.24	40
ÉCOLE	70, route de Loubère		05.58.52.00.24 05.58.52.01.31	200
SALLE LA GENÉVRIÈRE	2220, route de Mont-de-Marsan		05.58.52.00.24	60
RESTAURANT	945 route de Mont de Marsan			05.58.51.86.99
ÉCOLE DE MUSIQUE	1141, route de Mont de Marsan		-	

ANNUAIRE DE CRISE

Ressources économiques locales

➤ Principales entreprises

Nom	Activité	Adresse	Téléphone ☎
GARAGE MRZO	Garage auto	906, route de Mont de Marsan	05.58.44.75.71
HAIR STORY	Salon de coiffure	1070, route de Mont de Marsan	05.58.52.06.78
AGENCE POSTALE	Courrier	1071, route de Mont de Marsan	05.58.52.00.55
G. DESPAGNET	Paysagiste	120, route de Mont de Marsan	06.70.75.99.84
CADETS DE GASCOGNE	Vente Armagnac	345, route de Mont de Marsan	05.58.75.26.10
« UN MOMENT D'ONEY »	Restaurant	945 route de Mont de Marsan	05.58.51.86.99
B'ELLE EN ROSE	Onglerie-Esthétique	166 route de Mont de Marsan	06.65.46.14.42
MIDAS LANDES	Usine de bois	903 route de la lande	05.58.52.00.15

➤ Principaux agriculteurs

Nom	Adresse	Téléphone ☎
POUSSADE Jean Paul	117, rue de Quartierot	06.80.18.37.51
LABORDE Christian	96, rue de Bareyat	06.17.57.41.07
GFR PEDARNAUD	266, rue de Pierrot	06.74.29.06.90
DUCOURNEAU David	125, chemin de Labarrère	06.19.10.87.60
CUMA	1730, route de Loubère	06.74.25.62.37
DESPAGNET Éric	846, route de Mont de Marsan	05.58.52.01.53

ANNUAIRE DE CRISE
Ressources économiques locales
 (suite et fin)

➤ **Principaux artisans**

Nom	Activité	Adresse	Téléphone ☎
GONCALVES	Maçonnerie - Carrelage	137, route de la lande	06.87.05.52.04
DUROU Sébastien	Peinture	418, route de Campagne	05.58.75.48.95
MARVIN Dominique	Peinture	9, rue Menjouluc	05.24.28.15.65
CARPENTIER Nicolas	Plâtrerie	122, chemin de Petit Pierrot	06.84.94.22.42
ENTREPRISE CARRÈRE	Plomberie et chauffage	1390, route de Mont de Marsan	05.58.52.00.31
FG SERVICES	Espaces verts	385, route de Campagne	06.33.08.15.83
MANSART Sébastien	Espaces verts	136, chemin de Petit Pierrot	06.15.43.47.94
BROUSTE Michel	Menuiseries	101, route de Peyrouta	05.58.52.02.80
ANGLADE Arnaud	Menuiseries	1020, route de Loubère	06.26.85.06.66
TEXIER Bruno	Carrelage	686, route de Campagne	05.58.52.07.55
AKOUCHI Medhi	Plâtrerie	111, rue de Pierrot	07 50 32 69 52
TAILLEPIED Mathieu	Carrelage	2281, route de Bayens	06 73 04 26 38

➤ **Principaux commerces alimentaires**

Nom	Activités	Adresse	Téléphone ☎
VIVAL LARROUY	Épicerie	1050, route de Mont de Marsan	09.66.91.98.26
FOURNIL DE SAINT MARTIN D'ONEY	Boulangerie	1, rue de la fontaine	05.58.45.50.19
PIZZA JULES	Pizzeria	Route de Mont de Marsan	06.10.98.79.34
BOUCHERIE « Ô bouchers doubles »	Boucherie	5 rue de la fontaine	05.58.79.39.47

ANNUAIRE DE CRISE

Administrations diverses

Nom	Téléphone ☎	Fax	Note
A.R.S / D.T.D.L	05.58.46.63.63	05.58.46.63.72	Agence Régionale de la Santé
ATEMAX (équarrissage)	05.58.32.70.80		
Brigade de Gendarmerie Tartas	05.58.73.88.40 17	-	-
Commissariat de Police Mont-de-Marsan	05.58.05.52.52 17	-	-
Communauté de Communes Mont de Marsan Agglomération	05.58.46.64.10	-	-
Conseil Départemental des Landes - Service Transports	05.58.05.40.40 poste : 8330	-	transports@landes.fr
Croix Rouge Française	05.58.06.36.18	05.58.06.36.18	dl.marsan@croix-rouge.fr
D.D.T.M	05.58.51.30.00	05.58.51.30.10	ddtm@landes.gouv.fr
DREAL Aquitaine	05.58.05.76.20	05.58.06.76.27	accueil-courrier.dreal-aquitaine@developpement-durable.gouv.fr
ENEDIS dépannage	0.811.010.212	-	<u>Correspondant ENEDIS :</u> David GOURGUES 05.58.05.86.24 / 06.18.03.90.79
GRDF dépannage	0.800.473.333	-	-
Hôpital de Mont-de-Marsan	05.58.05.10.10	05.58.05.10.01	ch.mont-de-marsan@ch-mt-marsan.fr
Hôpital de Dax	05.58.91.48.48	-	Sec-Direction@ch-dax.fr
Météo France	08.92.68.02.40	-	-
Orange Bordeaux (pour chute de ligne ou de poteau)	0.800.083.083	-	Cadre d'astreinte (urgence et panne sur réseau) 06.80.87.80.65

ANNUAIRE DE CRISE
Administrations diverses
(suite et fin)

Nom	Téléphone 📞	Fax	Note
Pompiers	18 05.58.51.56.50	-	-
Préfecture des Landes (SIDPC)	05.58.06.58.06	05.58.75.83.81	pref-defense-protection-civile@landes.gouv.fr
Préfecture des Landes Serveur d'informations Crue - Feux de forêt - Météo	05.40.25.40.20	-	-
Protection civile Antenne Mont-de-Marsan Président CAMPAGNE Baptiste	06.78.16.83.79	-	landes@protection-civile.org
RDTL Mont-de-Marsan	05.58.05.66.00	-	-
S.A.M.U. 40	15	-	-
Secours Catholique Mont-de-Marsan	05.58.75.95.96	-	www.secours-catholique.org
Sous-Préfecture de Dax	05.58.90.09.90	05.58.74.23.93	courrier@landes.pref.gouv.fr
SYDEC	05.58.85.71.71	-	-
Télécom Sans Frontières Base de Pau	05.59.84.43.60	-	<u>Président</u> : J.F CAZENAVE

ANNUAIRE DE CRISE

Presse

Nom	Bureau 📞	Fax	Note
France 3 Aquitaine	05.58.06.97.23	05.58.06.97.09	-
France Bleu Gascogne 98.8 FM	05.58.46.50.50	-	-
Sud-Ouest	05.33.07.03.50 MDM 05.24.62.32.50 DAX	-	montdemarsan@sudouest.com dax@sudouest.com
Sud-Ouest Correspondant local : Serge TACHON	06.12.28.01.65	-	serge.sudouest@orange.fr

CHAPITRE IV : Textes et documents réglementaires

CADRE JURIDIQUE

Les articles L121-1 à L121-8, L125-5 et R125-23 à 27 du Code de l'Environnement, relatifs au droit à l'information préventive sur les risques technologiques et naturels des citoyens.

Les articles R123-1 à R123-55 du Code de la Construction et de l'Habitation relatifs aux Etablissements Recevant du Public (E.R.P.).

La loi de modernisation de la sécurité civile du 13 août 2004-art.16 « la direction des opérations de secours relève de l'autorité de police compétente en application des dispositions des articles L. 2211-1, L. 2212-2 et L. 2215-1 du Code Général des Collectivités Territoriales, sauf application des dispositions prévues par les articles 17 à 22 de la présente loi.

La loi de modernisation de la sécurité civile du 13 août 2004-art.17 : « en cas d'accident, sinistre ou catastrophe dont les conséquences peuvent dépasser les limites ou les capacités d'une commune, le représentant de l'Etat dans le Département mobilise les moyens de secours relevant de l'Etat, des collectivités territoriales et des Etablissements publics. En tant que de besoin il mobilise ou réquisitionne les moyens privés nécessaires aux secours. Il assure la direction des opérations de secours et déclenche s'il y a lieu, le plan ORSEC départemental ».

L'article L125-5 du Code de l'Environnement relatif à l'information des Acquéreurs et des Locataires de biens immobiliers.

Le décret relatif au plan communal de sauvegarde du 13 septembre 2005-Art.1 : « Le plan communal de sauvegarde définit, sous l'autorité du Maire, l'organisation prévue par la commune pour assurer l'alerte, l'information, la protection et le soutien de la population au regard des risques connus. Il établit un recensement et une analyse des risques à l'échelle de la commune. Il intègre et complète les documents d'information élaborés au titre des actions de prévention. Le plan de sauvegarde communal complète les plans ORSEC de protection générale des populations.

Le décret relatif à l'exercice du droit à l'information sur les risques majeurs du 11 octobre 1990 : « l'information donnée au public sur les risques majeurs comprend la description des risques et de leurs conséquences prévisibles pour les personnes, les biens et l'environnement, ainsi que l'exposé des mesures de prévention et de sauvegarde prévues pour limiter leurs effets. Cette information est consignée dans un dossier départemental sur les risques majeurs (DDRM) établi par le Préfet ainsi que dans un document d'information communal sur les risques majeurs (DICRIM) établi par le Maire. »

Le code de l'Environnement notamment les articles L.125-2 et R 125-9 à R 125-14 relatifs au droit à l'information sur les risques majeurs auxquels les citoyens sont soumis dans certaines zones du territoire et sur les mesures de sauvegarde qui les concernent.

Les articles L562-1 à L562-9 du Code de l'Environnement, relatifs aux plans de prévention des risques naturels prévisibles.

CADRE JURIDIQUE

(suite et fin)

La loi du 30 juillet 2003 n° 2003-699 relative à la prévention des risques naturels et technologiques et à la réparation des dommages.

Le décret n° 95-1089 du 5 octobre 1995 relatif aux Plans de Prévention des Risques Naturels Prévisibles (PPRN) modifié par le décret n° 2005-3 du 4 janvier 2005.

L'article L563-6 du Code de l'Environnement, concernant les cavités souterraines.

L'arrêté du 22 octobre 2010 relatif à la classification et aux règles de construction parasismique.

La Directive européenne SEVESO II 96/82/CE du 9 décembre 1996, qui renforce les dispositions relatives à la prévention des accidents majeurs et vise les établissements où sont présentes des substances dangereuses.

Les articles L511-1 et L512 du Code de l'Environnement relatifs aux installations classées pour la protection de l'environnement.

L'article 5 de la loi du 30 juillet 2003 qui prévoit la création de Plans de Prévention des Risques Technologiques (PPRT) **et le décret n° 2005-1130 du 7 septembre 2005** relatifs à ces PPRT.

L'article 94 du Code Minier introduit par la loi n° 99-245 du 30 mars 1999.

Les textes spécifiques « camping », notamment :

- **La loi du 8 janvier 1993** sur la protection et la mise en valeur des paysages et sur la modification de certaines dispositions législatives en matière d'enquêtes publiques.
- **Le décret du 13 juillet 1994** relatif aux prescriptions permettant d'assurer la sécurité des occupants des terrains de camping et de stationnement des caravanes soumis à un risque naturel ou technologique prévisible.
- **L'arrêté interministériel du 6 février 1995** fixant le modèle du cahier de prescriptions de sécurité destiné aux gestionnaires de terrains de camping et de stationnement de caravanes soumis à un risque naturel ou technologique prévisible.

L'arrêté préfectoral n°2014-39 du 17 janvier 2014 portant approbation du Plan ORSEC stockage et distribution de comprimés d'iode du département des Landes.

Le Code Général des Collectivités Territoriales - article L 2212-2 : « la police municipale a pour objet d'assurer le bon ordre, la sécurité et la salubrité publiques. Elle comprend notamment le soin de prévenir, par des précautions convenables et de faire cesser par la distribution des secours nécessaires, les accidents et fléaux calamiteux ainsi que les pollutions de toutes natures, tels que les incendies, les inondations, les ruptures de digues, les éboulements de terrain ou de rochers, les avalanches et autres accidents naturels, les maladies épidémiques contagieuses, les épizooties. La police municipale prévoit également de pourvoir d'urgence à toutes les mesures d'assistance et de secours et s'il y a lieu, de provoquer l'intervention de l'administration supérieure. »

DÉLIBÉRATION DU CONSEIL MUNICIPAL

DEPARTEMENT DES LANDES

**MAIRIE
DE**

40090 SAINT MARTIN D'ONEY

Identifiant unique*: 040-214002743-20150601-2015_27-DE

Envoyé en préfecture, le 08/06/2015 - 14:56

Reçu en préfecture, le 08/06/2015 - 15:00



EXTRAIT DU REGISTRE DES DELIBERATIONS
DU CONSEIL MUNICIPAL

Séance du 1^{er} juin 2015

Nombre de conseillers :

En exercice : 15

Présents : 12

Votants : 12

L'an deux mil quinze et le premier du mois de juin à dix-neuf heures, le Conseil Municipal dûment convoqué, s'est réuni au lieu ordinaire de ses séances, la Mairie, sous la présidence de M. Jean-Paul LE TYRANT, Maire.

Date de convocation du Conseil municipal : 22 mai 2015

Etaient présents : Mmes DELNIEPPE, KLEIN, LABOULAIS, PUYAU, QUINTANILLA et BARRAU, MM SAES, TOPALOV, CAZEAUX, DESPAGNET et SOUBIRAN

Absents et excusés : Madame THOMAS, Messieurs DESTRUHAUT et DUMOULIN.

Objet : Adhésion convention avec le Centre de Gestion des Landes
Plan Communal de Sauvegarde (PCS)

Rapporteur :

L'actualité montre qu'aucune commune n'est à l'abri de situations déstabilisantes nécessitant une réaction rapide. On peut citer les phénomènes climatiques extrêmes (les tempêtes de 1999 et 2009, la canicule de 2003) ou encore des accidents de toutes natures comme par exemple l'incendie d'une usine à Nantes en 1987 nécessitant l'évacuation temporaire de 35 000 personnes. Et ces événements ont montré que les communes étaient mal préparées à faire face à des risques majeurs.

Pour aider les Maires qui selon l'article L 2212-5 du Code Général des Collectivités Locales ont l'obligation de diligence (« faire cesser les accidents et les fléaux calamiteux..... Pourvoir d'urgence à toutes les mesures d'assistance et de secours..... Prescrire l'exécution des mesures de sureté.... ») L'article 13 de la loi n° 2004-811 du 13 août 2004 de modernisation de la sécurité civile a créé le **Plan Communal de Sauvegarde**.

L'objectif d'un Plan Communal de Sauvegarde est de mettre en œuvre une organisation prévue à l'avance au niveau communal en cas de survenance d'évènements graves afin de sauvegarder des vies humaines, diminuer les dégâts et protéger l'environnement. Cette organisation va en fait coordonner les moyens et services existants pour optimiser la réaction.

Je me permets de vous rappeler que notre commune qui n'entre pas dans le champ des dispositions de la loi lui imposant un Plan Communal de Sauvegarde, concentre tout de même sur son territoire des risques importants répertoriés selon le Service Interministériel de Défense et de Protection Civiles. Il s'agit des risques suivants : « **Mouvement de terrain** », « **Inondation** », « **Feux de forêt** » et « **Transport de matière dangereuse par voie ferrée** ». Se rajoutent également les risques « **Tempête** », « **Transport de matière dangereuse par route** » et « **Sismique** » qui concernent toutes les communes des Landes.

Dans ce contexte l'association des Maires des Landes en partenariat avec le Centre de Gestion des Landes a créé un service administratif et technique dont la mission sera d'élaborer pour le compte des communes, les études préalables à l'élaboration d'un plan communal de sauvegarde et à sa réalisation dans les conditions fixées par le décret du 13 septembre 2005.

La convention qui vous est soumise ce soir et que je vous propose de m'autoriser à signer avec le Centre de Gestion des Landes retrace l'ensemble des missions que remplira le service « Plan Communal de Sauvegarde » jusqu'à la remise du document final. Au vu de ce document, l'élaboration du Plan de Sauvegarde nous sera facturé forfaitairement **16 000 €** mais sera subventionnée à hauteur de 65 % par le FEDER (**subvention sous-réserve à ce jour.**)

La charge communale de notre collectivité sera donc au maximum de 35% (si subvention du FEDER accordée) du coût global soit **5 600 €**.

DÉLIBÉRATION DU CONSEIL MUNICIPAL

(suite et fin)

Identifiant unique*: 040-214002743-20150601-2015_27-DE

Envoyé en préfecture, le 08/06/2015 - 14:56

Reçu en préfecture, le 08/06/2015 - 15:00



Compte-tenu de ces éléments, Monsieur le Maire demande :

- De l'autoriser à signer la convention avec le CDG pour la réalisation du Plan Communal de Sauvegarde de Saint Martin d'Oney,
- De solliciter du FEDER l'attribution de la subvention maximale pouvant être accordée à la réalisation de ce projet
- D'Intervenir à toutes pièces et formalités s'y rapportant.

Le Conseil Municipal, après en avoir délibéré, décide :

- D'autoriser le Maire à signer la convention avec le CDG pour la réalisation du Plan Communal de Sauvegarde de Saint Martin d'Oney,
- De solliciter du FEDER l'attribution de la subvention maximale pouvant être accordée à la réalisation de ce projet
- D'Intervenir à toutes pièces et formalités s'y rapportant.

Pour extrait conforme,
Saint-Martin-d'Oney, le 5 juin 2015
Le Maire,

Jean-Paul LE TYRANT

ARRÊTÉ MUNICIPAL

Objets : Plan Communal de Sauvegarde

- Vu le Code général des Collectivités Territoriales, notamment les articles L 2211-1, L 2212-2 à L2212-4 et L 2215-1 relatifs aux pouvoirs de police du Maire.
- Vu Les articles L121-1 à L121-8, L125-2 à L125-5, R125-9 à R125-14 et R125-23 à 27 du Code de l'Environnement, relatifs au droit à l'information préventive sur les risques technologiques et naturels des citoyens.
- Vu Les articles R123-1 à R123-55 du Code de la Construction et de l'Habitation relatifs aux Etablissements Recevant du Public (E.R.P.).
- Vu L'article 5 de la loi du 30 juillet 2003 qui prévoit la création de Plans de Prévention des Risques Technologiques (PPRT) et le décret n° 2005-1130 du 7 septembre 2005 relatifs aux PPRT.
- Vu L'article 94 du Code Minier introduit par la loi n° 99-245 du 30 mars 1999.
- Vu Le décret n° 95-1089 du 5 octobre 1995 relatif aux Plans de Prévention des Risques Naturels Prévisibles (PPRN) modifié par le décret n° 2005-3 du 4 janvier 2005.
- Vu la loi n° 2004-811 relative à la modernisation de la sécurité civile.
- Vu le décret n° 90-918 du 11 octobre 1990 relatif à l'exercice du droit à l'information sur les risques majeurs pris en application de l'article L 12-2 du Code de l'Environnement modifié par le décret n° 2004-554 du 9 juin 2004.
- Vu le décret n° 2005-1156 du 13 septembre 2005 relatif au plan de sauvegarde et pris pour application de l'article 13 de la loi n° 2004-811 du 13 août 2004 relative à la modernisation de la sécurité civile.
- Vu l'arrêté préfectoral n°2014-39 du 17 janvier 2014 portant approbation du Plan ORSEC stockage et distribution de comprimés d'iode du département des Landes.
- Vu la délibération en date du 01 juin 2015 par laquelle le Conseil Municipal a souhaité se doter d'un Plan Communal de Sauvegarde.
- Vu le rapport présenté par Monsieur le Maire.

Considérant qu'aux termes de l'article 1 du décret n° 2005-1156 du 13 septembre 2005 susvisé, « Le Plan Communal de Sauvegarde définit, sous l'autorité du Maire, l'organisation prévue par la commune pour assurer l'alerte, l'information, la protection et le soutien de la population au regard des risques connus. Il établit un recensement et une analyse des risques à l'échelle de la commune. Le plan communal de sauvegarde complète les plans ORSEC de protection générale des populations,

Vu le D.D.R.M. 40 2011, édité par la Préfecture des Landes, la commune de **Saint-Martin-d'Oney** est soumise aux risques « **Feux de Forêt** », « **Inondation** », « **Transport de Matières Dangereuses par voies ferrés** », ainsi qu'aux risques « **Phénomènes climatiques** », « **Sismique** », « **Mouvement de Terrain** » et « **Transport de Matières Dangereuses par route** » qui concernent toutes les communes du département.

ARRÊTÉ MUNICIPAL

(suite et fin)

Considérant qu'il est essentiel de prévoir, organiser et structurer l'action municipale en cas de crise,

Considérant que le Plan Communal de Sauvegarde peut être mis en œuvre pour faire face à un événement affectant le territoire de la commune mais aussi dans le cadre d'une opération de secours nécessitant une large mobilisation de moyens,

Considérant qu'à l'issue de son élaboration, le Plan Communal de Sauvegarde fait l'objet d'un arrêté pris par le Maire de la commune et qu'il est transmis au Préfet du Département.

ARRÊTÉ

Article 1. L'arrêté municipal du 30 novembre 2018 relatif à la mise en place du PCS de la commune de Saint-Martin-d'Oney est complété par les dispositions suivantes.

Article 2. Le Plan Communal de Sauvegarde de la Commune de Saint-Martin-d'Oney tel qu'annexé au présent arrêté, est établi à compter du **(DATE REMISE MAJ)**.

Article 3. Le Plan Communal de Sauvegarde est consultable en Mairie aux heures d'ouverture habituelles et sera porté à la connaissance du public par Monsieur le Maire.

Article 4. Le Plan Communal de Sauvegarde fera l'objet des mises à jour nécessaires à sa bonne application et sera révisé en fonction notamment de la connaissance et de l'évolution des risques ainsi que des modifications apportées par les textes législatifs ou réglementaires applicables en la matière. La révision du plan communal de sauvegarde sera portée à la connaissance du public par Monsieur le Maire.

Article 5. Le présent arrêté sera inscrit au registre des arrêtés et une ampliation de celui-ci sera remise à :

- La Préfecture des Landes.
- Au Service Départemental d'Incendie et de Secours des Landes.
- A la Gendarmerie des Landes.

Fait à Saint-Martin-d'Oney, le **(DATE de la remise MAJ)**

Le Maire

Philippe SAES

GLOSSAIRE

Tableau des sigles fréquemment rencontrés

C	C.E.A.	Commissariat à l'Énergie Atomique
	C.O.D.	Centre Opérationnel Départemental
	C.O.G.I.C.	Centre Opérationnel de Gestion Interministérielle des Crises
	C.O.S.	Commandant des Opérations de Secours
	C.O.Z.	Centre Opérationnel Zonal
	C.R.R.A.	Centre de Réception et de Régulation des Appels
	C.S.I.C.	Conseil Supérieur des Installations Classées
	C.T.A.	Centre de Traitement de l'Alerte
D	D.D.R.M.	Dossier Départemental de Risques Majeurs
	D.D.S.I.S.	Direction (Directeur) Départemental (e) des Services d'Incendie et de Secours
	D.D.T.M.	Direction Départementale des Territoires et de la Mer
	D.F.C.I.	Défense de la Forêt Contre l'Incendie
	D.G.S.C.G.C.	Direction Générale de la Sécurité Civile et de la Gestion des Crises
	D.I.C.R.I.M.	Document d'Information Communal sur les Risques Majeurs
	D.I.R.E.N.	Direction Régionale de l'Environnement
	D.O.S.	Directeur des Opérations de Secours
	D.R.E.A.L.	Direction Régionale de l'Environnement, de l'Aménagement et du Logement
	D.T.D.L. A.R.S.	Délégation Territoriale Départementale des Landes Agence Régionale de la Santé
E	E.M.A.	Ensemble Mobile d'Alerte
I	I.C.P.E.	Installation Classée pour la Protection de l'Environnement
O	O.R.S.E.C.	Organisation de Réponse de Sécurité Civile

GLOSSAIRE

(suite et fin)

P	P.C.C.	Poste de Commandement Communal
	P.C.S.	Plan Communal de Sauvegarde
	P.O.I.	Plan d'Opération Interne
	P.P.I.	Plan Particulier d'Intervention
	P.P.R.	Plan de Prévention des Risques
	P.P.R.I.F.	Plan Particulier des Risques Incendies de Forêt
	P.P.R.N.	Plan de Prévention des Risques Naturels
	P.P.R.T.	Plan de Prévention des Risques Technologiques
	P.P.M.S.	Plan Particulier de Mise en Sureté
	P.S.I.	Plan de Surveillance et d'Intervention
	P.S.S.	Plan de Secours Spécialisé
P.U.I.	Plan d'Urgence Interne	
R	R.A.C.	Responsable des Actions Communales
S	S.A.M.U.	Service d'Aide Médicale Urgente
	S.D.A.C.R.	Schéma Départemental de Couverture et d'Analyse des Risques
	S.D.I.S.	Service Départemental d'Incendie et de Secours
	S.I.D.P.C.	Service Interministériel de Défense et de Protection Civile
	S.M.U.R.	Service Médical d'Urgence et de Réanimation
	S.N.S.M.	Société Nationale de Sauvetage en Mer
	S.P.C.	Service de Prévision des Crues
T	T.M.D.	Transport de Matières Dangereuses
	T.M.R.	Transport de Matières Radioactives

Mise à jour du plan

FICHE ACTION DU RESPONSABLE

- Assurer la mise à jour du plan communal de sauvegarde en complétant le tableau ci-après **(conseillé deux fois par an)**.
- Informer de toutes modifications les destinataires du plan communal :
 - Préfet ou Sous-préfet.
 - Service Départemental d'Incendie et de Secours.
 - Gendarmerie et/ou Police.

Pages modifiées	Modifications apportées	Date de réalisation
TOUTES	Suite aux élections municipales de 2020 Rajout du risque « Sanitaire » et « Gestion de l'eau » MAJ par le service PCS du CDG40	2024

